

N=2700

E=800


1 Particella: 645

Agenzia del Territorio
CATASTO FABBRICATI
Ufficio Provinciale di
Padova

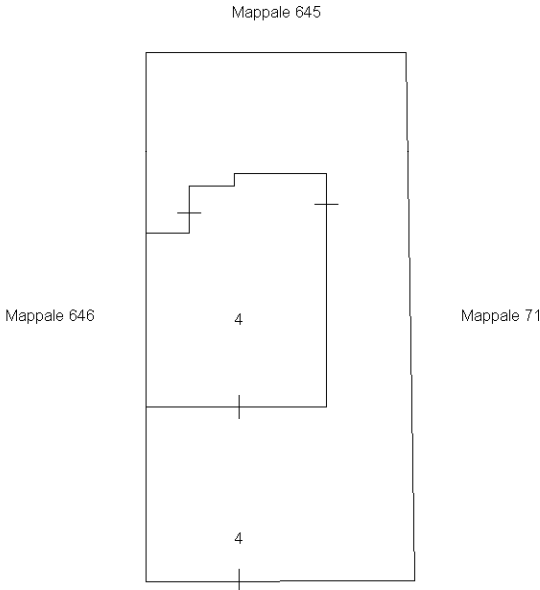
ELABORATO PLANIMETRICO	
Compilato da: Stocco Gastone	
Iscritto all'albo: Geometri	
Prov. Padova	N. 1246

Comune di Camposampiero	Protocollo n. PD0105843 del 09/05/2013
Sezione: Foglio: 22 Particella: 634	Tipo Mappale n. del

Dimostrazione grafica dei subalterni Scala 1 : 500



Piano Primo



Via Mario Visentin

Piano Terra

Nord



Elaborato Planimetrico - Catasto dei Fabbricati - Situazione al 27/09/2023 - Comune di CAMPOSAMPIERO(B563) - < Foglio 22 Particella 634 >

Ultima planimetria in atti

**Agenzia del Territorio
CATASTO FABBRICATI
Ufficio Provinciale di
Padova**

Dichiarazione protocollo n. PD0105843 del 09/05/2013

Planimetria di u.i.u. in Comune di Camposampiero

Via Mario Visentin

civ.

Identificativi Catastali:

Sezione:
Foglio: 22
Particella: 634
Subalterno: 4

Compilata da:
Stocco Gastone

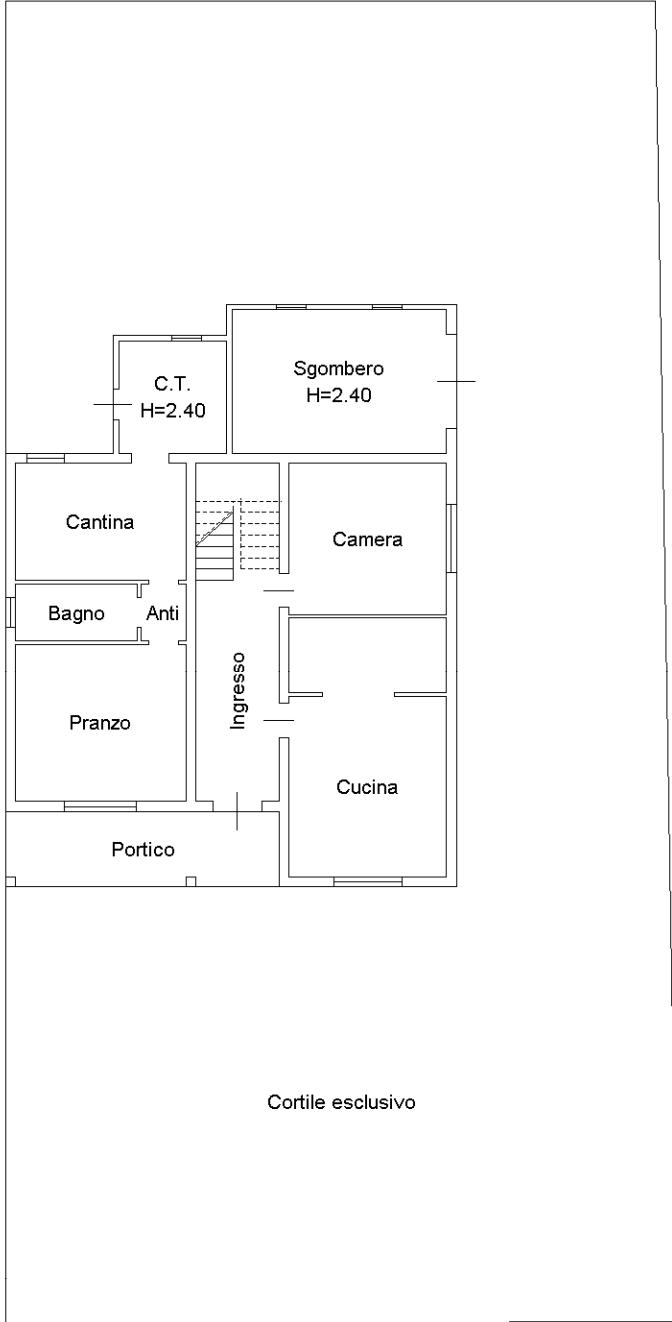
Iscritto all'albo:
Geometri

Prov. Padova

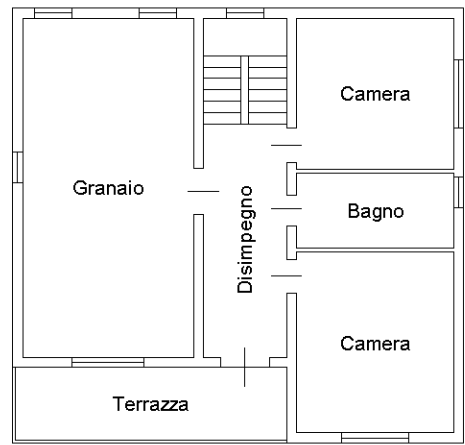
N. 1246

Scheda n. 1

Scala 1:200



Pianta Piano Terra H=3.00



Pianta Piano Primo H=3.00

Nord



Ultima planimetria in atti

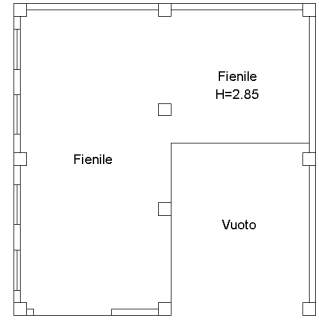
Identificativi Catastali:
 Sezione: 22
 Foglio: 22
 Particella: 645
 Subalterno:

Compilata da:
 Stocco Gastone
 Iscritto all'albo:
 Geometri
 Prov. Padova
 N. 1246


Dichiarazione protocollo n. PD0105814 del 09/05/2013
 Pianimetria di u.i.u. in Comune di Camposampiero
 Via Mario Visentin
 cir.

Agenzia del Territorio
CATASTO FABBRICATI
 Ufficio provinciale di
 Padova

Scheda n. 1
 Scala 1:200



Pianta Piano Primo H=2.95



Nord

Ultima planimetria in atti