

**Agenzia del Territorio
CATASTO FABBRICATI
Ufficio Provinciale di
Vicenza**

Dichiarazione protocollo n. VI0149589 del 20/03/2007

Planimetria di u.i.u. in Comune di Grisignano Di Zocco

Via Iv Novembre

civ. 21

Identificativi Catastali:

Sezione:

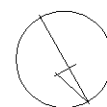
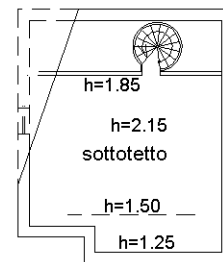
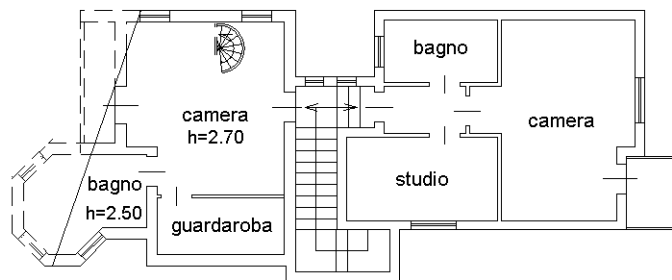
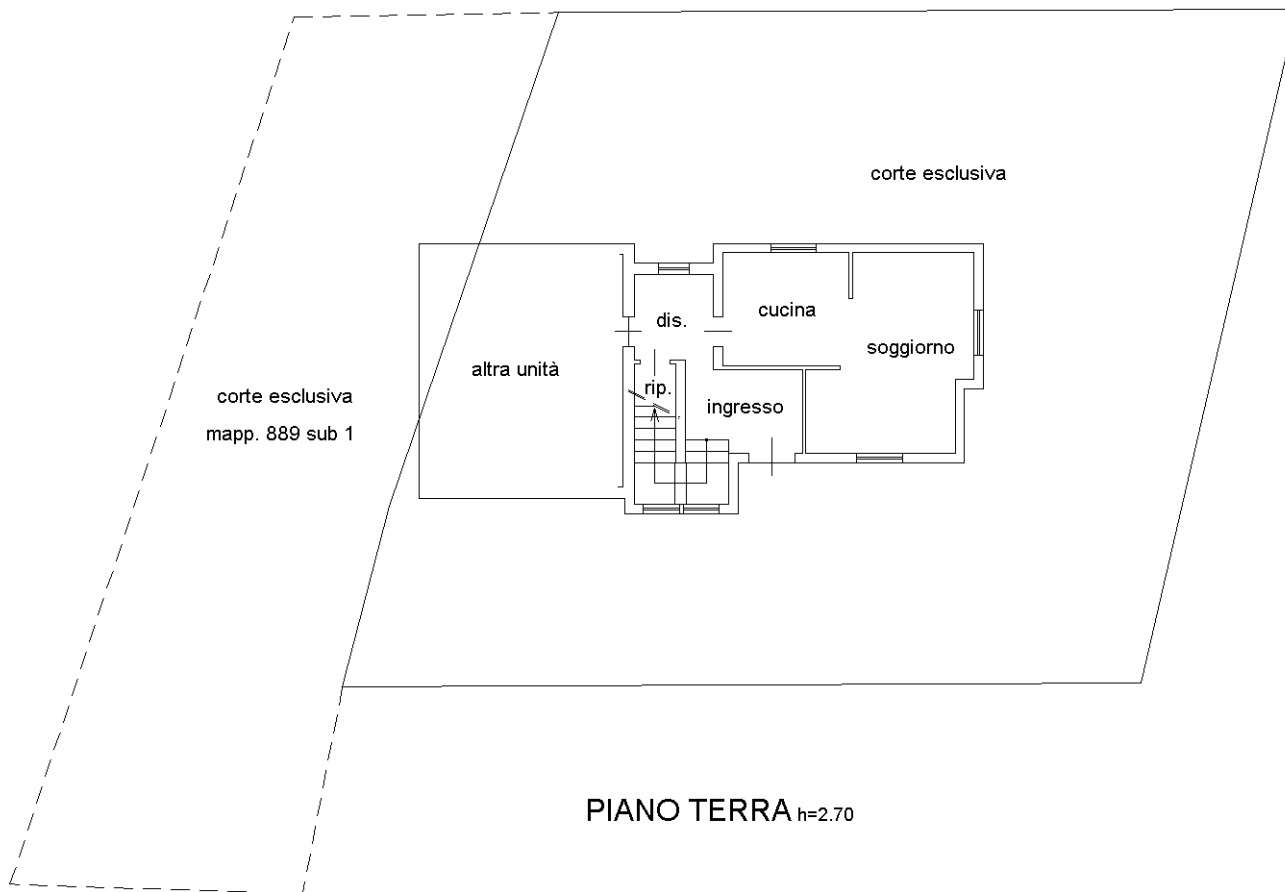
Foglio: 9

Particella: 48

Subalterno: 3

Scheda n. 1

Scala 1:200



orientamento

Ultima planimetria in atti

Catasto dei Fabbricati - Situazione al 07/12/2018 - Comune di GRISIGNANO DI ZOCCO (E184) - < Foglio: 9 - Particella: 48 - Subalterno: 3 >
VIA IV NOVEMBRE n. 21 piano: T-1-2;

**Agenzia del Territorio
CATASTO FABBRICATI
Ufficio Provinciale di
Vicenza**

Dichiarazione protocollo n. VI0149589 del 20/03/2007

Planimetria di u.i.u. in Comune di Grisignano Di Zocco

Via Iv Novembre

civ.

Identificativi Catastali:

Sezione:

Foglio: 9

Particella: 48

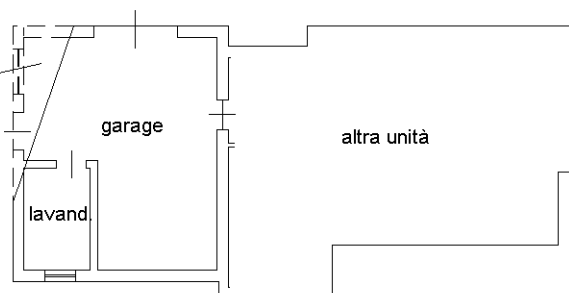
Subalterno: 4

1

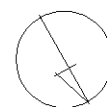
Scheda n. 1

Scala 1:200

altra unità
mapp. 889 sub 2



PIANO TERRA h=2.70



orientamento

Ultima planimetria in atti

**Agenzia del Territorio
CATASTO FABBRICATI
Ufficio Provinciale di
Vicenza**

Dichiarazione protocollo n. VI0149605 del 20/03/2007

Planimetria di u.i.u. in Comune di Grisignano Di Zocco

Via Iv Novembre

civ. 21

Identificativi Catastali:

Sezione:

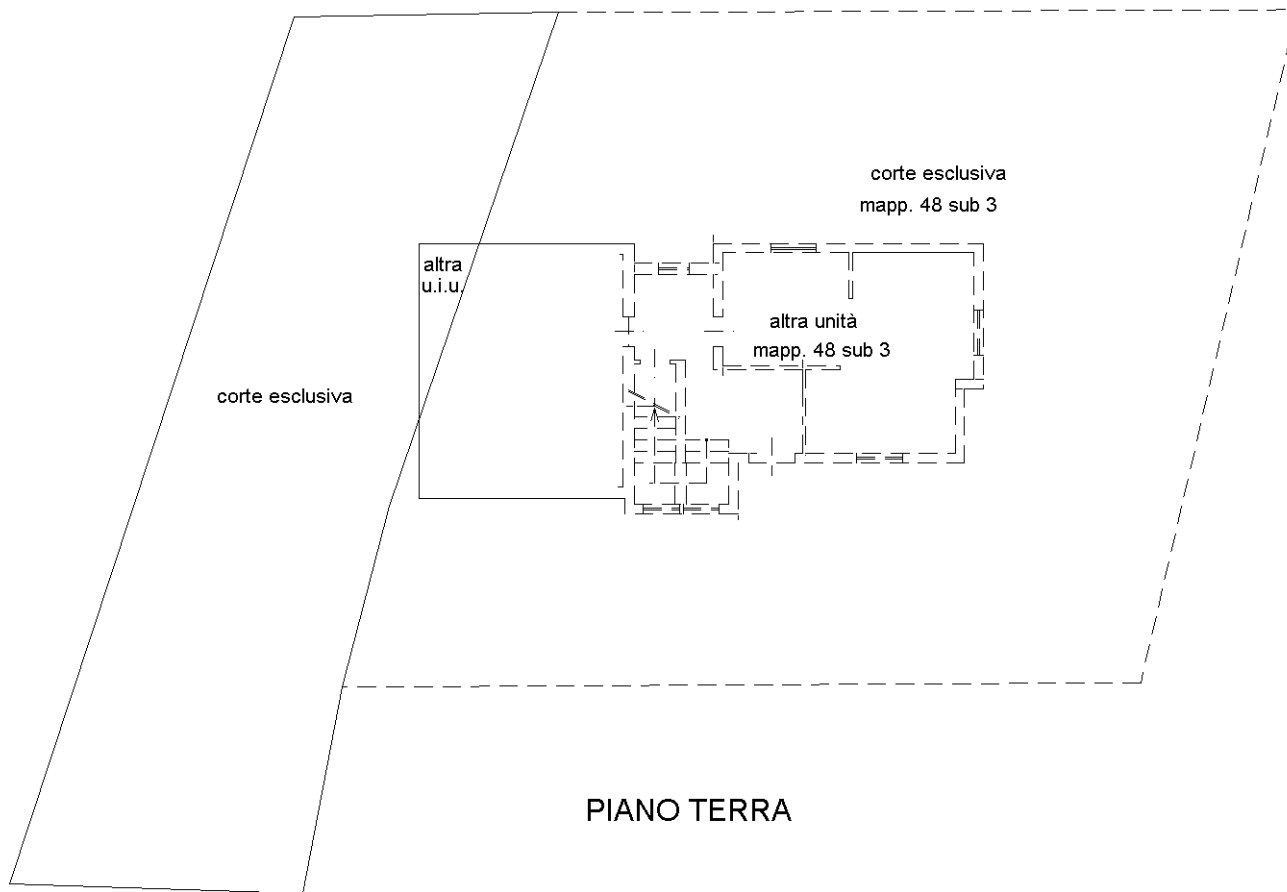
Foglio: 9

Particella: 889

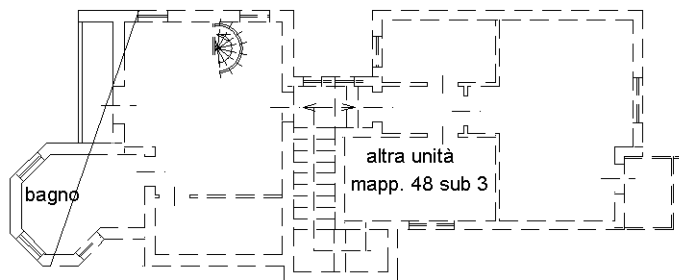
Subalterno: 1

Scheda n. 1

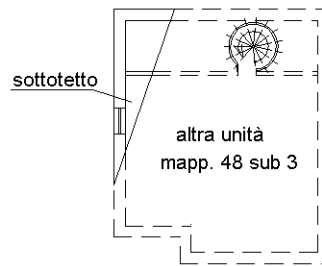
Scala 1:200



PIANO TERRA

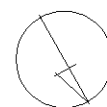


PIANO PRIMO h=2.50



PIANO SECONDO

hm=1.85



orientamento

Ultima planimetria in atti

**Agenzia del Territorio
CATASTO FABBRICATI
Ufficio Provinciale di
Vicenza**

Dichiarazione protocollo n. VI0149605 del 20/03/2007

Planimetria di u.i.u. in Comune di Grisignano Di Zocco

Via Iv Novembre

civ.

Identificativi Catastali:

Sezione:

Foglio: 9

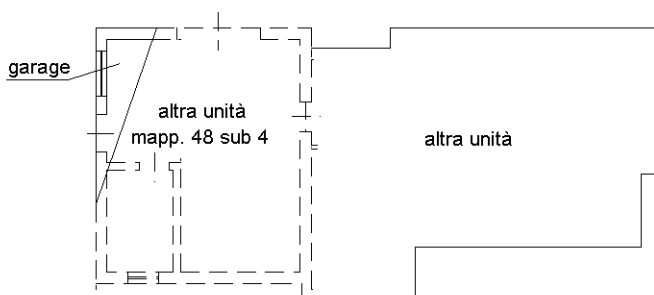
Particella: 889

Subalterno: 2

N. 2190

Scheda n. 1

Scala 1:200



PIANO TERRA h=2.70



orientamento

Ultima planimetria in atti