

**Agenzia del Territorio
CATASTO FABBRICATI
Ufficio Provinciale di
Torino**

Dichiarazione protocollo n. TO0133945 del 29/03/2005

Planimetria di u.i.u. in Comune di San Giorio Di Susa

Via Carlo Carli

civ. 42

Identificativi Catastali:

Sezione:

Foglio: 1

Particella: 670

Subalterno:

Compilata da:

Durbiano Claudio

Iscritto all'albo:

Geometri

Prov. Torino

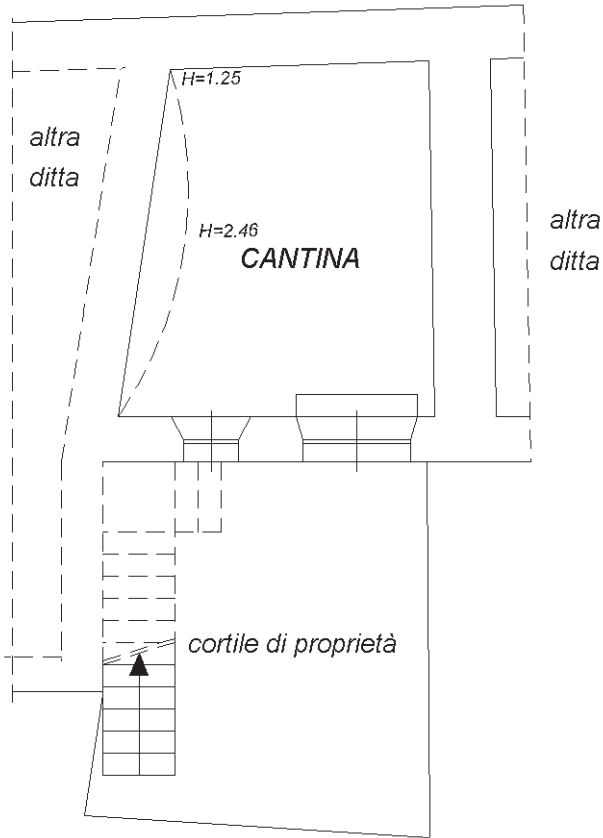
N. 6583

Scheda n. 1

Scala 1:100

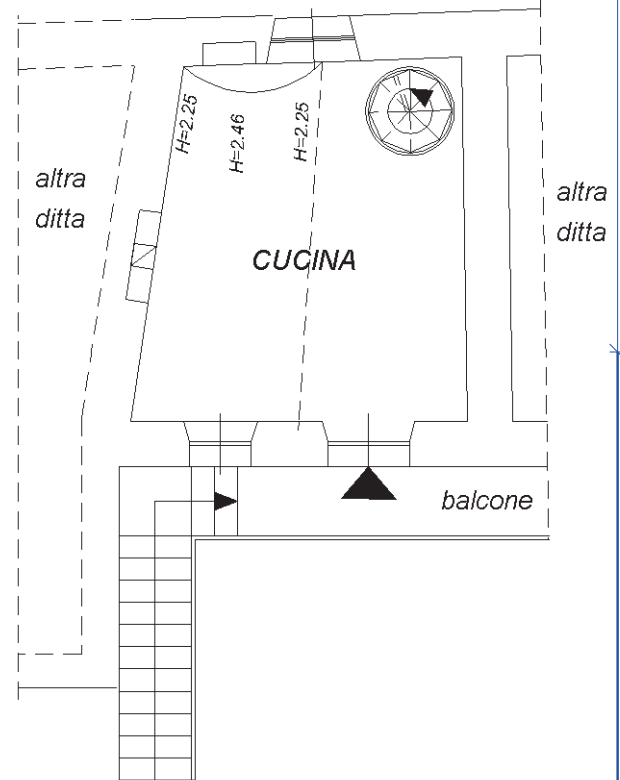
PIANO TERRA

H=1.85 m



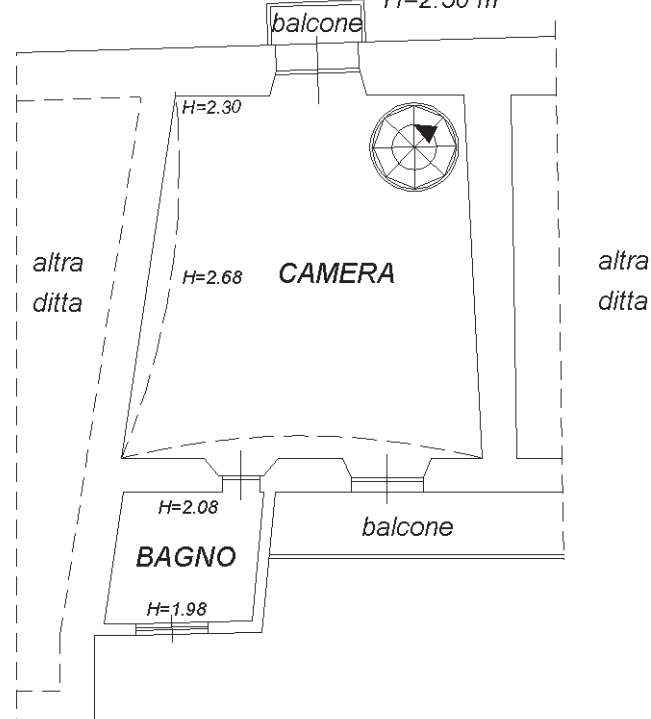
PIANO PRIMO

H=2.35 m



PIANO SECONDO

H=2.50 m



Ultima planimetria in atti

