

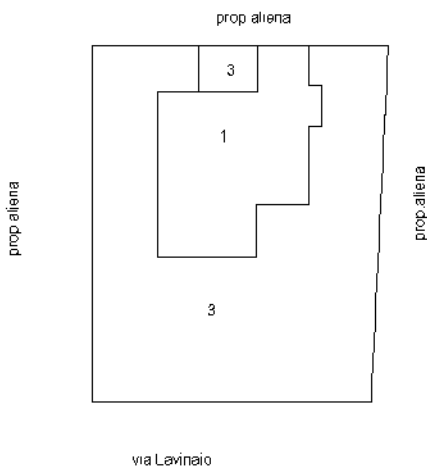
**Agenzia del Territorio
CATASTO FABBRICATI
Ufficio Provinciale di
Caserta**

ELABORATO PLANIMETRICO	
Compilato da: Marino Raffaele	
Iscritto all'albo: Architetti	
Prov. Caserta	N. 964

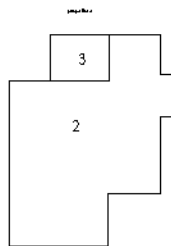
Comune di Trentola Ducenta	Protocollo n. CE0297169 del 19/11/2004
Sezione: Foglio: 5 Particella: 354	Tipo Mappale n. del

Dimostrazione grafica dei subalterni Scala 1 : 500

PIANO TERRA



PRIMO PIANO



Ultima planimetria in atti



**Agenzia del Territorio
CATASTO FABBRICATI
Ufficio Provinciale di
Caserta**

Dichiarazione protocollo n. CE0297169 del 19/11/2004

Planimetria di u.i.u. in Comune di Trentola Ducenta

Via Lavinaio

civ. SNC

Identificativi Catastali:

Sezione:
Foglio: 5
Particella: 354
Subalterno: 2

Compilata da:
Marino Raffaele

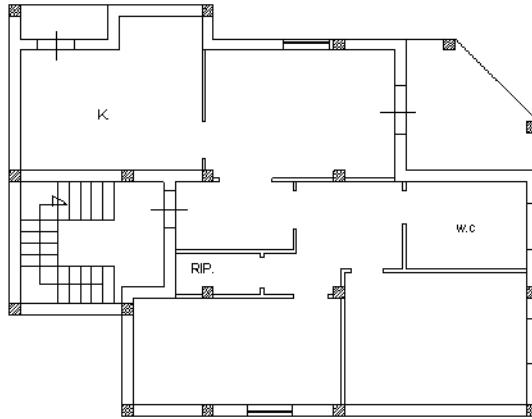
Iscritto all'albo:
Architetti

Prov. Caserta

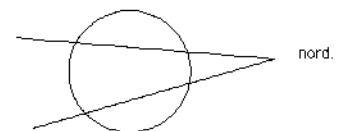
N. 964

Scheda n. 1

Scala 1:200



PIANTA PIANO PRIMO h=300



Ultima planimetria in atti

