

MODULARIO
F. rig. rend. 497



MINISTERO DELLE FINANZE
DIPARTIMENTO DEL TERRITORIO
CATASTO EDILIZIO URBANO (RDL 13-4-1939, n. 652)

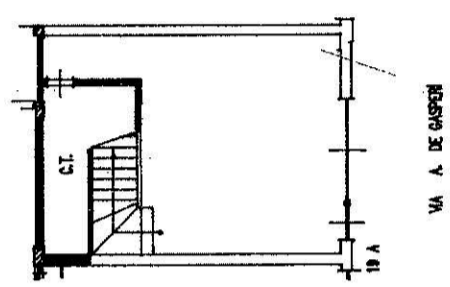
MOD. BN (CEU)

LIRE
500

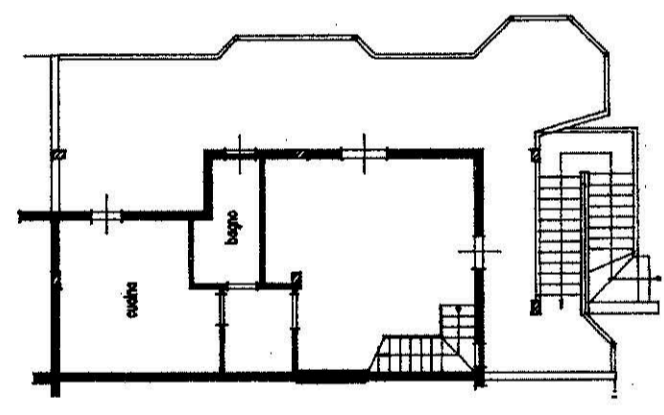
Planimetria di u.i.u. in Comune di LADISPOLI via A. DE GASPERI civ. 19/A

APPARTAMENTO INT. 6

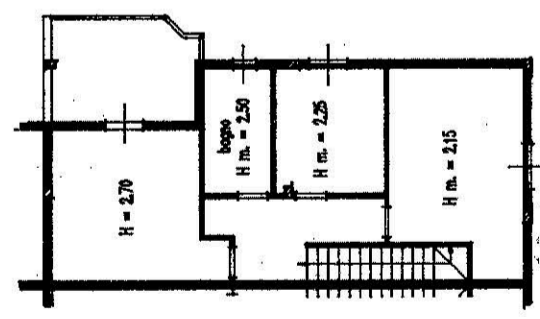
PIANO TERRA



PIANO PRIMO
H = MT. 2.75

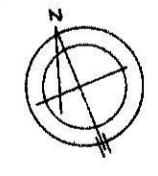


PIANO SECONDO



N.C. E.U.
500034
21 APR 95
LADISPOLI (RM) A. DE GASPERI

ORIENTAMENTO



SCALA DI 1:200

Dichiarazione di N.C.
 Denuncia di variazione

Identificativi catastali
 F. 64
 n. 1872 sub. 15
4

Compilata dal GEOM.
 (Titolo, cognome e nome)
DE CARO CARMELO

Iscritto all'albo dei GEOMETRI
 della provincia di ROMA n. 3165
 data Firma Carmelo De Caro

RISERVATO ALL'UFFICIO

