

## **Allegato 13**

**Documentazione fotografica di confronto  
“stato attuale e sanatorie di opere edilizie abusive”**

COMUNE DI LUZZI - CS -  
- LOCALITA' PIRAINETTI - N° 11.

OGGETTO: DOCUMENTAZIONE FOTOGRAFICA -



Ampliamento 2  
con terrazzo e  
soprast. tettoia

Finestra orig.

1<sup>a</sup> ABITAZIONE DI  
P.T. FOGLIO 16 - PAR

01 GIU. 1995

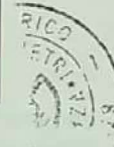


Foto n. 1 - Piano Terra, lato Est



Ampliamento 2  
con terrazzo e  
soprast. tettoia

Terrazzo con Tettoia aperta

Ampliamento 1

Accesso al locale

Foto n. 2 - Piano Terra ed S1, lato Sud-Ovest

- COMUNE DI LUZZI - LOC. PIRAINETTI -



Ampliamento 2  
con terrazzo  
e soprast. tettoia

Foto n. 3 - Piano Primo, Lato Est



Ampliamento 2  
con soprastante  
terrazzo e tettoia

Ampliamento 1

OGGETTO:  
DOCUMENTAZIONE FOTOGRAFICA -


Foto n. 4 - Piano Primo, Lato Sud-Ovest

**Stato Attuale** – Confronto con foto n. 1 – Piano Terra, lato Est e foto n. 3 – Piano Primo, lato Est

**Stato Attuale** – Confronto con foto n. 2 – Piano Terra ed S1, lato Sud-Ovest e foto n. 4 – Piano Primo, lato Sud-Ovest

Tettoia aperta su terrazzo a livello ad uso del Piano Primo (Abusivi)

Tettoia aperta su terrazzo a livello ad uso del P1 (Abusivi) Ampliamento 2 (Abusivo)



**Foto A** – Lato Est Ampliamento 2 (Abusivo)

**Foto B** – Lato Sud-Ovest Tettoia aperta Ampliamento 1 (Abusivo)

**Stato Attuale**- Confronto con foto n. 2 – Piano Terra ed S1, lati Sud-Ovest e foto n. 4 – Piano Primo, lati Sud-Ovest

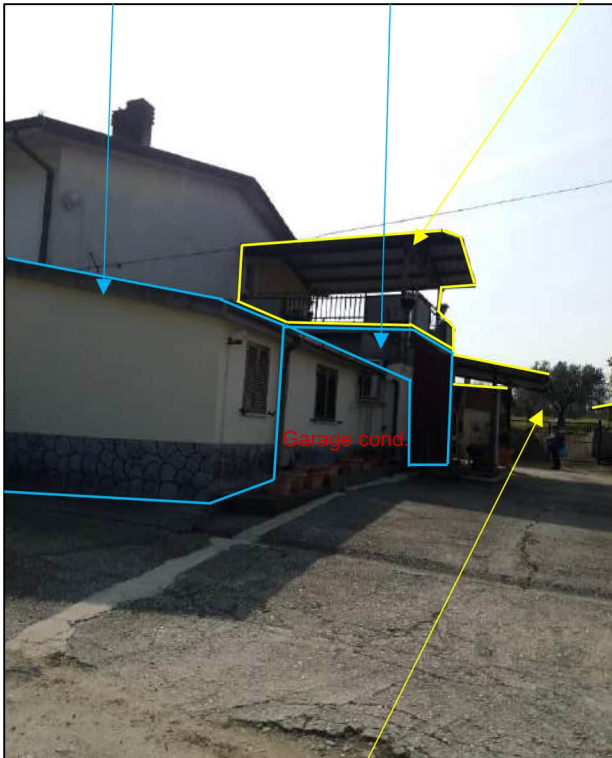
**Stato Attuale**- Confronto con foto n. 2 – Piano Terra ed S1, lati Sud-Ovest e foto n. 4 – Piano Primo, lato Sud-Ovest

Ampliamento 1 (Abusivo)

Ampliamento 2 (Abusivo)

Tettoia aperta su terrazzo a livello (Abusivi)

Ampliamento 2 (Abusivo)



**Foto C** – Lato Sud-Ovest Tettoie

**Foto D** – Lato Sud-Est