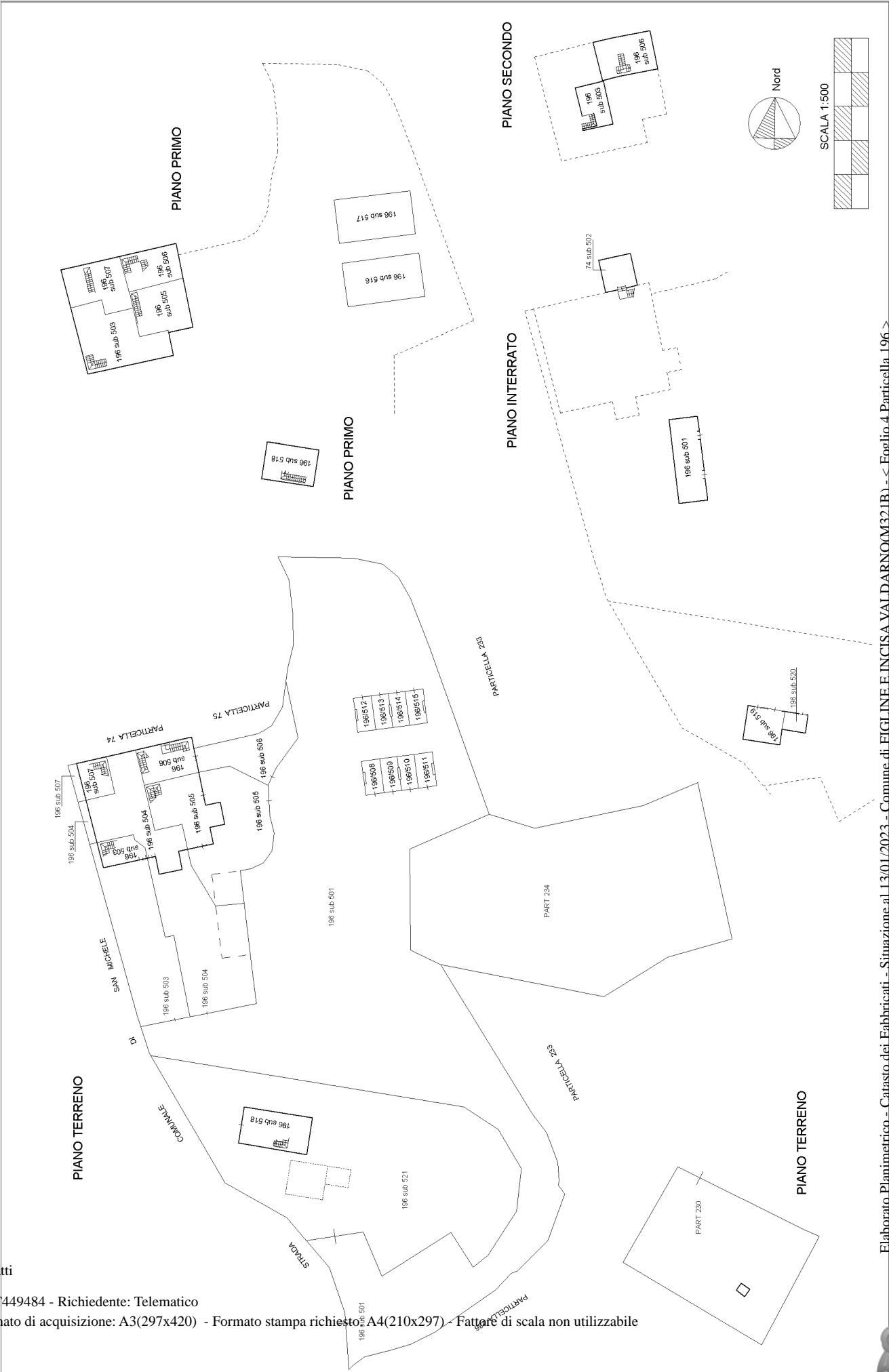


ELABORATO PLANIMETRICO		Compilato d.	
Comune di Figline E Incisa Valdarno - Incisa Sezione: Foglio: 4 Particella: 196 del			
Tipo Mappale n.		del	
Dimostrazione grafica dei subalterni		Scala 1 : 500	



**Agenzia del Territorio
CATASTO FABBRICATI
Ufficio Provinciale di
Firenze**

Dichiarazione protocollo n. FI0202307 del 29/06/2011

Planimetria di u.i.u. in Comune di Incisa In Val D'arno

Localita' San Michele

civ. SNC

Identificativi Catastali:

Sezione:

Foglio: 4

Particella: 196

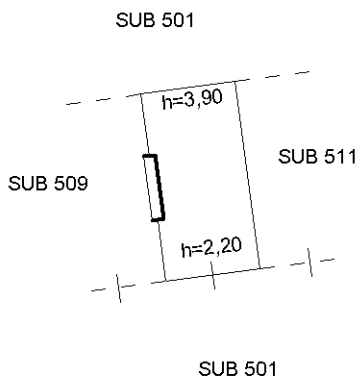
Subalterno: 510

Scheda n. 1

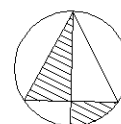
Scala 1:200

PIANO TERRENO

POSTO AUTO COPERTO



Nord



SCALA 1:200



Ultima planimetria in atti

Catasto dei Fabbricati - Situazione al 13/01/2023 - Comune di FIGLINE E INCISA VALDARNOM(321B) - < Foglio 4 - Particella 196 - Subalterno 510 >
Firmato DA **DEBADI MARCO** IN **PERSONA** SUB **CA 3** Serial#: 38d1dc7b7eff9b6899fb222e55a3b3



**Agenzia del Territorio
CATASTO FABBRICATI
Ufficio Provinciale di
Firenze**

Dichiarazione protocollo n. FI0202307 del 29/06/2011

Planimetria di u.i.u. in Comune di Incisa In Val D'arno

Localita' San Michele

civ. SNC

Identificativi Catastali:

Sezione:

Foglio: 4

Particella: 196

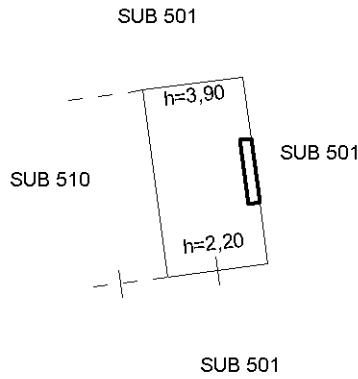
Subalterno: 511

Scheda n. 1

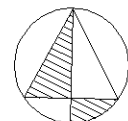
Scala 1:200

PIANO TERRENO

POSTO AUTO COPERTO



Nord



SCALA 1:200



Ultima planimetria in atti



**Agenzia del Territorio
CATASTO FABBRICATI
Ufficio Provinciale di
Firenze**

Dichiarazione protocollo n. FI0202307 del 29/06/2011

Planimetria di u.i.u. in Comune di Incisa In Val D'arno

Localita' San Michele

civ. SNC

Identificativi Catastali:

Sezione:

Foglio: 4

Particella: 196

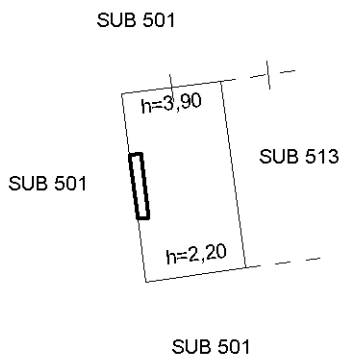
Subalterno: 512

Scheda n. 1

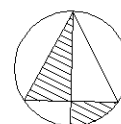
Scala 1:200

PIANO TERRENO

POSTO AUTO COPERTO



Nord



SCALA 1:200



Ultima planimetria in atti

Catasto dei Fabbricati - Situazione al 13/01/2023 - Comune di FIGLINE E INCISA VALDARNOM(321B) - < Foglio 4 - Particella 196 - Subalterno 512 >
Firmato DA **DEBADI MARCO** IN **FIGLINE VALDARNO** IL **13/01/2023** ORE **15:05:14** NG CA 3 Serial#: 38d1dc7b7eff9b6899ffb222e55a3b3



**Agenzia del Territorio
CATASTO FABBRICATI
Ufficio Provinciale di
Firenze**

Dichiarazione protocollo n. FI0202307 del 29/06/2011

Planimetria di u.i.u. in Comune di Incisa In Val D'arno

Localita' San Michele

civ. SNC

Identificativi Catastali:

Sezione:

Foglio: 4

Particella: 196

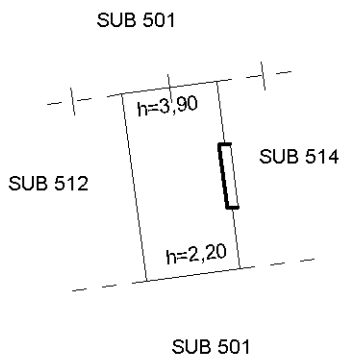
Subalterno: 513

Scheda n. 1

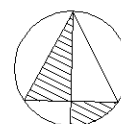
Scala 1:200

PIANO TERRENO

POSTO AUTO COPERTO



Nord



SCALA 1:200



Ultima planimetria in atti



**Agenzia del Territorio
CATASTO FABBRICATI
Ufficio Provinciale di
Firenze**

Dichiarazione protocollo n. FI0202307 del 29/06/2011

Planimetria di u.i.u. in Comune di Incisa In Val D'arno

Localita' San Michele

civ. SNC

Identificativi Catastali:

Sezione:

Foglio: 4

Particella: 196

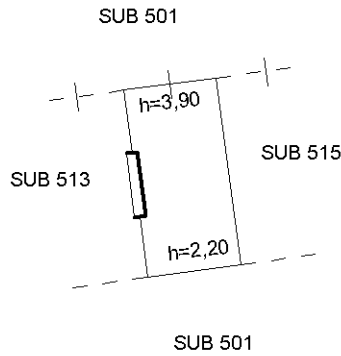
Subalterno: 514

Scheda n. 1

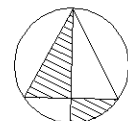
Scala 1:200

PIANO TERRENO

POSTO AUTO COPERTO



Nord



SCALA 1:200



Ultima planimetria in atti



**Agenzia del Territorio
CATASTO FABBRICATI
Ufficio Provinciale di
Firenze**

Dichiarazione protocollo n. FI0202307 del 29/06/2011

Planimetria di u.i.u. in Comune di Incisa In Val D'arno

Localita' San Michele

civ. SNC

Identificativi Catastali:

Sezione:

Foglio: 4

Particella: 196

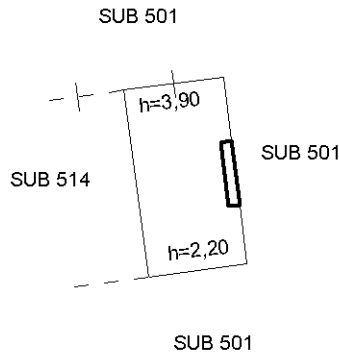
Subalterno: 515

Scheda n. 1

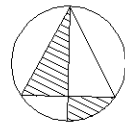
Scala 1:200

PIANO TERRENO

POSTO AUTO COPERTO



Nord



SCALA 1:200



Ultima planimetria in atti

