

**Agenzia del Territorio
CATASTO FABBRICATI
Ufficio Provinciale di
Foggia**

Dichiarazione protocollo n. FG0136678 del 04/06/2004

Planimetria di u.i.u. in Comune di Sannicandro Garganico

Via Giovanni Papini

civ. CN

Identificativi Catastali:

Sezione:
Foglio: 53
Particella: 1812
Subalterno: 16

Compilata da:
Frascaria Michele
Iscritto all'albo:
Geometri

Prov. Foggia

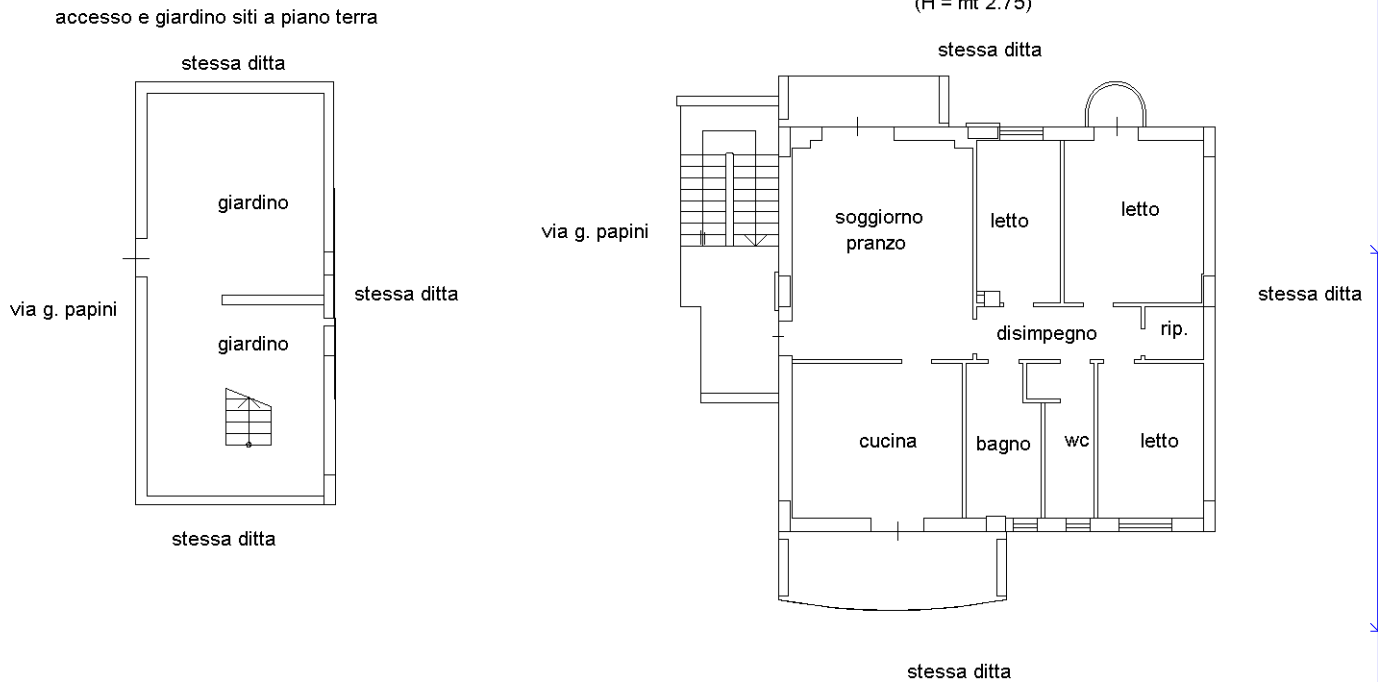
N. 1051

Scheda n. 1

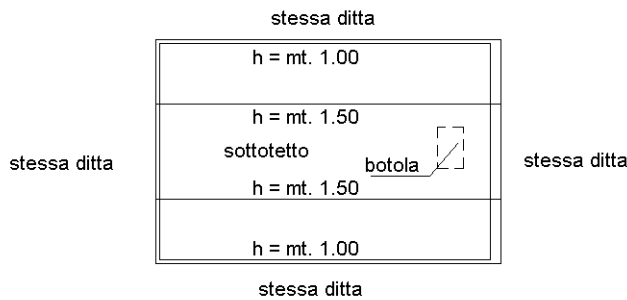
Scala 1:200

PIANTA PIANO SECONDO

(H = mt 2.75)



PIANTA PIANO TERZO



Ultima planimetria in atti

**Agenzia del Territorio
CATASTO FABBRICATI
Ufficio Provinciale di
Foggia**

Dichiarazione protocollo n. FG0136678 del 04/06/2004

Planimetria di u.i.u. in Comune di Sannicandro Garganico

Via Giovanni Papini

civ. CN

Identificativi Catastali:

Sezione:
Foglio: 53
Particella: 1812
Subalterno: 6

Compilata da:
Frascaria Michele
Iscritto all'albo:
Geometri

Prov. Foggia

N. 1051

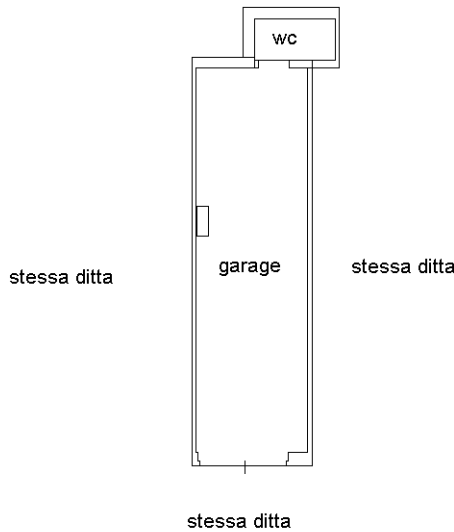
Scheda n. 1

Scala 1:200

PIANTA PIANO TERRA

(H = mt 2.60)

stessa ditta



garage = mq 29.85

wc = mq 2.35



Ultima planimetria in atti

