
Dichiarazione sostitutiva dell'atto di notorietà
(Art. 47 D.P.R. 28 dicembre 2000, n. 445)

Il sottoscritto GEOMETRA CERASA FABRIZIO DOME iscritto con il num. 2102 della provincia di L AQUILA, consapevole delle sanzioni penali richiamate dall'art. 76 del D.P.R. 28 dicembre 2000, n. 445, in caso di dichiarazioni mendaci, ai sensi e per gli effetti di quanto stabilito dall' art. 47 del medesimo decreto

DICHIARA

- Che il modello unico catastale, inoltrato per via telematica, è la rappresentazione informatica dei documenti cartacei originali sottoscritti dai soggetti obbligati, ai sensi del decreto del Ministro delle finanze del 19 aprile 1994, n. 701;

- Che il documento non è stato depositato presso il Comune competente perchè non richiesto dalla normativa vigente.

- Che la presentazione dei documenti è effettuata su incarico dei soggetti obbligati.

Dichiarazione sostitutiva di certificazioni
(Art. 46 D.P.R. 28 dicembre 2000, n. 445)

Il sottoscritto GEOMETRA CERASA FABRIZIO DOME iscritto con il num. 2102 della provincia di L AQUILA, consapevole delle sanzioni penali richiamate dall'art. 76 del D.P.R. 28 dicembre 2000, n. 445, in caso di dichiarazioni mendaci, ai sensi e per gli effetti di quanto stabilito dall' art. 46 del medesimo decreto

DICHIARA

- Che la qualifica professionale, il numero di iscrizione all'albo e il collegio o l'ordine di appartenenza sono quelli indicati nella pagina - Informazioni generali - del documento.

- Di non essere destinatario di provvedimenti di sospensione dall'esercizio della professione o di cancellazione dall'albo professionale.

Particelle

Comune: ORICOLA Sez. Censuaria:
Foglio: 0040 Particelle: 760,803

Firma delle parti o loro delegati

Il/I sottoscritto/i dichiara/no di essere a conoscenza del contenuto del presente atto di aggiornamento


CERASA, FABRIZIO DOMENICO, MILANO, 03/01/1966, CRSFRZ66A03F205U

Firma _____

Tecnico redattore

Tecnico: CERASA FABRIZIO DOME Qualifica: GEOMETRA
Provincia: L AQUILA N. iscrizione: 2102
Cod. Fisc.: CRSFRZ66A03F205U

L'incarico è stato conferito con 1 lettera/e. I soggetti sottoscrittori della/e lettera/e d'incarico hanno dichiarato:

- che non esiste alcun contenzioso in atto
- di assumere ogni responsabilità, onere ed obbligo, derivante dalla introduzione negli atti catastali delle variazioni richieste col presente atto di aggiornamento, a carico degli altri contitolari.

luogo e data

timbro e firma

Ufficio provinciale di: L' AQUILA

Protocollo n:

Data :

Codice file PRGEO: 1.919.168

Informazioni censuarie

Pag. 3 di 12

Dati generali del tipo

Comune:	ORICOLA	Sez. Censuaria:	
Foglio:	0040	Particelle:	760,803
Tecnico:	CERASA FABRIZIO DOME	Qualifica:	GEOMETRA
Provincia:	L AQUILA	N. iscrizione:	2102

Modello censuario

Mappale

Operazione	Identificativo						Superficie			Dati Censuari		Lotti		
	Sezione	Foglio	Originale		Provvisorio	Proposto	m ²			Natura	Qualità	Classe	Provvisorio	Proposto
			principale	sub			ha	a	ca					
O		0040	760	000			00000	12	05	SN	282			
V		0040	760	000			00000	12	05	SN	282		A	760
O		0040	803	000			00000	08	33	SN	001	02		
S		0040	803	000			00000	00	00		000		A	760

Atto di aggiornamento non conforme all'art. 1, comma 8, del decreto ministeriale n. 701/1994 per le particelle:

760

Informazioni Complementari

Ufficio provinciale di: L' AQUILA

Protocollo n:

Data :

Codice file PRGEO: 1.919.168

Pag. 4 di 12

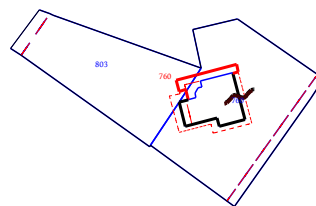
Dati generali del tipo

Comune:	ORICOLA	Sez. Censuaria:	
Foglio:	0040	Particelle:	760, 803
Tecnico:	CERASA FABRIZIO DOME	Qualifica:	GEOMETRA
Provincia:	L AQUILA	N. iscrizione:	2102

Proposta di aggiornamento cartografico: Rappresentazione grafica

I punti di appoggio e le nuove linee da introdurre in mappa sono descritte nel LIBRETTO DELLE MISURE

Scala 1 : 2000



Ufficio provinciale di: L' AQUILA

Protocollo n:

Data :

Codice file PREGEO: 1.919.168

Pag. 5 di 12

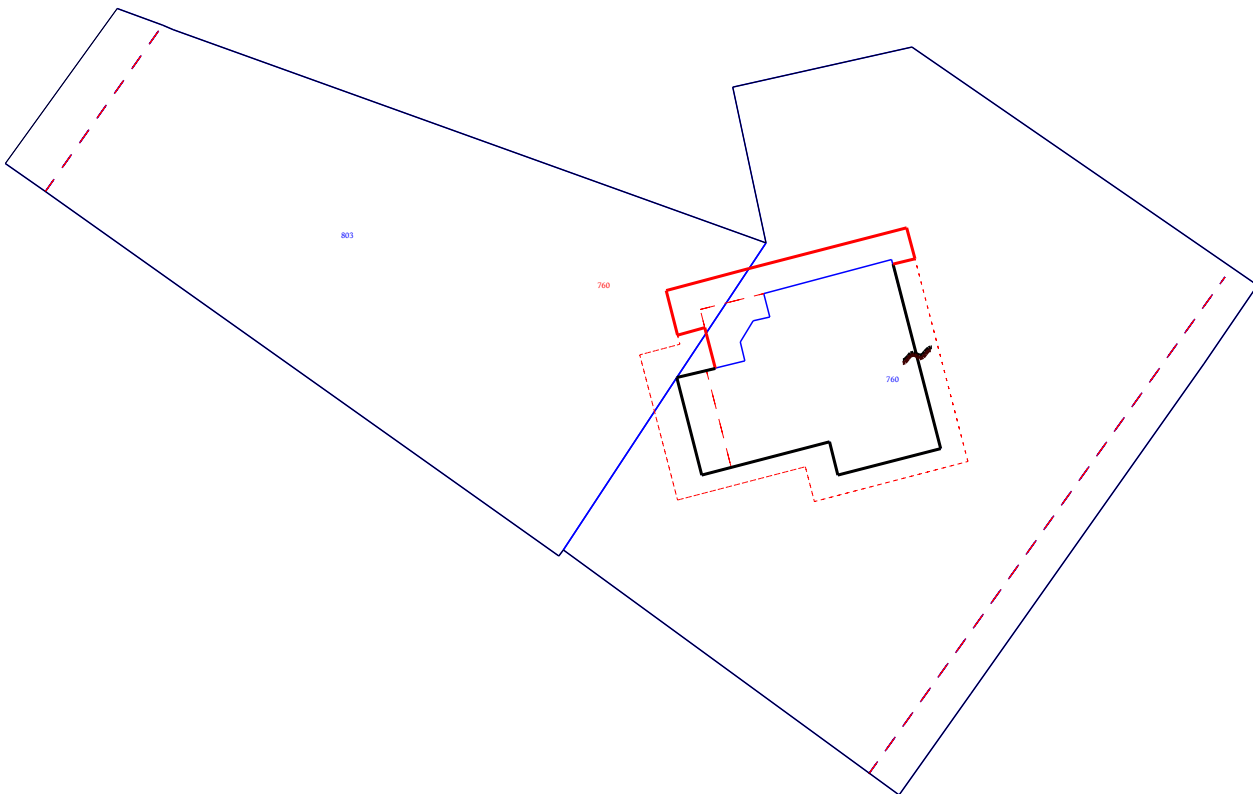
Dati generali del tipo

Comune:	ORICOLA	Sez. Censuaria:	
Foglio:	0040	Particelle:	760,803
Tecnico:	CERASA FABRIZIO DOME	Qualifica:	GEOMETRA
Provincia:	L AQUILA	N. iscrizione:	2102

Proposta di aggiornamento cartografico: Rappresentazione grafica

I punti di appoggio e le nuove linee da introdurre in mappa sono descritte nel LIBRETTO DELLE MISURE

Scala 1 : 500



Ufficio provinciale di: L ' AQUILA
 Protocollo n:
 Data :
 Codice file PREGEO: 1.919.168

TIPO MAPPALE
Elaborati Tecnici
Informazioni geometriche

Dati generali del tipo

Comune:	ORICOLA	Sez. Censuaria:	
Foglio:	0040	Particelle:	760,803
Tecnico:	CERASA FABRIZIO DOME	Qualifica:	GEOMETRA
Provincia:	L AQUILA	N. iscrizione:	2102

Proposta di aggiornamento cartografico: Rappresentazione alfa-numerica

Estratto di mappa

Rilasciato dall'UP di L ' AQUILA
 Protocollo: AQ0119203/2018 Data: 01/10/2018 Codice Riscontro: 73355068041600

8|1%|-20147.051|-32279.525|
 8|2%|-20157.258|-32286.939|
 8|3%|-20159.133|-32284.294|
 8|4%|-20183.217|-32250.308|
 8|5%|-20182.850|-32250.050|
 8|6%|-20171.441|-32242.513|
 8|7%|-20162.520|-32236.620|
 8|8%|-20148.420|-32275.820|
 8|9%|-20148.153|-32276.543|
 8|10%|-20199.050|-32227.850|
 8|11%|-20192.322|-32223.094|
 8|12%|-20170.520|-32207.680|
 8|13%|-20165.320|-32204.150|
 8|14%|-20149.560|-32226.960|
 8|15%|-20152.250|-32238.850|
 8|16%|-20176.110|-32225.067|
 8|17%|-20163.654|-32228.302|
 8|18%|-20165.862|-32236.794|
 8|19%|-20167.410|-32236.392|
 8|20%|-20167.698|-32237.496|
 8|21%|-20169.101|-32238.320|
 8|22%|-20170.312|-32238.011|
 8|23%|-20177.881|-32240.870|
 8|24%|-20175.683|-32232.450|
 8|25%|-20177.880|-32231.880|
 8|26S|-20169.882|-32226.684|3.396|9|
 8|27L|-20159.133|-32284.294|
 8|28L|-20148.153|-32276.543|
 8|29L|-20197.616|-32229.815|
 8|30L|-20164.765|-32206.278|
 7|10|1%|2%|3%|4%|5%|6%|7%|8%|9%|1%|NC|803|803|833|
 7|10|5%|10%|11%|12%|13%|14%|15%|7%|6%|5%|NC|760|760|1205|
 7|12|16%|17%|18%|19%|20%|21%|22%|6%|23%|24%|NC|760+|760+|160|
 7|0|25%|16%|NC|
 7|2|27L|28L|NT|
 7|2|29L|30L|NT|
 6|DITTA|803| [REDACTED] Proprieta` per 1/1|
 6|PARTICELLA|760|00|ENTE URBANO |1205|1205|0|0|SN|
 6|PARTICELLA|803|02|SEMINATIVO |833|833|2.15|1.72|SN|
 6|PFCART|PF02|0040/G102|-20263.070|-31756.170|
 6|PFCART|PF03|0040/G102|-20279.580|-32317.580|
 6|PFCART|PF04|0040/G102|-20026.928|-32173.454|
 6|PFCART|PF06|0040/G102|-19352.754|-31689.118|
 6|PFCART|PF07|0040/G102|-19903.352|-31913.262|
 6|PFCART|PF08|0040/G102|-19219.516|-31805.724|
 6|PFCART|PF09|0040/G102|-19344.885|-31904.574|
 6|PFCART|PF13|0040/G102|-20319.560|-31474.820|
 6|PFCART|PF15|0040/G102|-19783.350|-31259.550|
 6|PFCART|PF18|0040/G102|-19948.409|-31523.385|
 6|PFCART|PF22|0040/G102|-20231.510|-32048.900|
 6|PFCART|PF23|0040/G102|-19634.170|-31905.097|

Ufficio provinciale di: L' AQUILA

Protocollo n:

Data :

Codice file PREGEO: 1.919.168

Pag. 7 di 12

Dati generali del tipo

Comune:	ORICOLA	Sez. Censuaria:	
Foglio:	0040	Particelle:	760,803
Tecnico:	CERASA FABRIZIO DOME	Qualifica:	GEOMETRA
Provincia:	L AQUILA	N. iscrizione:	2102

Proposta di aggiornamento cartografico: Rappresentazione alfa-numerica

6|PFCART|PF24/0040/G102|-20532.820|-31678.320|
6|PFCART|PF25/0040/G102|-19681.137|-31649.486|
6|PFCART|PF26/0040/G102|-20537.500|-32110.214|
6|PFCART|PF27/0040/G102|-20725.890|-31521.250|
6|DISTORSIONE|1.5|
6|SCALAORIGINARIA|2000|
6|INQUADRAMENTO|-19870.6899999995|-32663.5440000002|0.1693333333|0|0|0|

Estratto di mappa aggiornato

8|27L|-20159.133|-32284.294|
8|28L|-20148.153|-32276.543|
8|29L|-20197.616|-32229.815|
8|30L|-20164.765|-32206.278|
8|108*|-20170.807|-32239.983|
8|111*|-20179.525|-32242.469|
8|1001#|-20168.507|-32240.575|
8|107*|-20168.156|-32240.665|
8|104*|-20161.536|-32227.305|
8|112*|-20165.861|-32236.792|
8|202*|-20179.638|-32233.451|
8|2*|-20163.945|-32228.227|
8|1*|-20163.568|-32226.777|
8|1000#|-20164.249|-32237.762|
8|105*|-20165.668|-32243.230|
8|4*|-20177.388|-32238.932|
8|109*|-20169.221|-32242.308|
8|110*|-20169.913|-32244.964|
8|5*|-20170.950|-32240.565|
8|3*|-20166.946|-32240.988|
8|203*|-20176.993|-32223.286|
8|106*|-20168.620|-32242.460|
8|201*|-20177.341|-32234.047|
6|PV|101*|17%|
6|PV|112*|18%|
6|PV|204*|16%|
6|PV|103*|23%|
6|PV|102*|6%|
7|2|4*|5*|RT|
7|3|107*|3*|112*|RT|
7|8|106*|109*|110*|111*|201*|202*|203*|1*|RP|
7|2|27L|28L|RT|
7|2|29L|30L|RT|
7|15|5%|10%|11%|12%|13%|14%|15%|7%|8%|9%|NC|760|760|2038|
7|0|1%|2%|3%|4%|5%|NC|
7|15|1001#|108*|RC|760+|803|205|
7|0|6%|23%|24%|25%|16%|2*|NC|
7|0|1*|104*|1000#|105*|106*|107*|1001#|RC|

Ufficio provinciale di: L' AQUILA

Protocollo n:

Data :

Codice file PRGEO: 1.919.168

Pag. 8 di 12

Dati generali del tipo

Comune:	ORICOLA	Sez. Censuaria:	
Foglio:	0040	Particelle:	760,803
Tecnico:	CERASA FABRIZIO DOME	Qualifica:	GEOMETRA
Provincia:	L AQUILA	N. iscrizione:	2102

0|01102018|231|G102|0040|760,803|CERASA FABRIZIO DOME|GEOMETRA|L AQUILA|
9|500|10|20|-32250|PRGEO 10.00-G,APAG 2.08|TM|Rilievo locale|
1|100|1.55|chiodo|
2|101|0|100|32.54|1.5|sf|
2|102|21.654|100.032|18.65|1.5|sf|
2|103|38.496|22.52|sf|
2|104|396.233|100.02|33.82|1.5|sf|
2|105|1.481|17.49|sf|
2|106|12.009|18.26|sf|
2|107|10.072|20.02|sf|
2|108|18.005|21|sf|
2|109|14.033|18.47|sf|
2|110|17.98|15.94|sf|
2|111|44.889|22.01|sf|
2|112|3.429|23.9|sf|
2|200|50.165|100.032|40.1|1.5|chiodo|
1|200|1.58|chiodo|
2|100|0|99.996|40.11|1.5|chiodo|
2|201|37.952|15.71|sf|
2|202|37.502|13.34|sf|
2|203|81.081|16.59|sf|
2|204|73.587|16.86|sf|
4|104|203|0|*S* sf|
5|203|15.95|0|sf|
5|1|2.1|0|sf|
5|2|2.1|1.5|sf|
4|105|104|0|*S* sf|
5|104|16.45|0|sf|
5|3|1.85|1.8|sf|
4|103|102|0|*S* sf|
5|102|6.65|0|sf|
5|4|0|2|sf|
4|108|102|0|*S* sf|
5|102|2.6|0|sf|
5|5|0.6|0|sf|
7|11|204|2|NC|
7|0|1|104|105|106|107|108|RC|
7|0|5|102|103|NC|
7|8|106|109|110|111|201|202|203|1|RP|
7|3|103|4|NC|
7|0|5|RT|
7|4|107|3|112|RT|
7|0|101|NC|
7|1|101|PV|
7|1|102|PV|
7|1|103|PV|
7|1|204|PV|
8|102|-20171.45|-32242.5|sf|
8|101|-20163.65|-32228.3|sf|

Ufficio provinciale di: L' AQUILA

Protocollo n:

Data :

Codice file PREGEO: 1.919.168

Pag. 9 di 12

Dati generali del tipo

Comune:	ORICOLA	Sez. Censuaria:	
Foglio:	0040	Particelle:	760,803
Tecnico:	CERASA FABRIZIO DOME	Qualifica:	GEOMETRA
Provincia:	L AQUILA	N. iscrizione:	2102

DICHIARAZIONI TECNICHE

Il sottoscritto professionista CERASA FABRIZIO DOME dichiara che:

Il tipo mappale ha in oggetto costruzioni realizzate in aderenza a fabbricati già inseriti in mappa e comportanti un incremento di superficie coperta minore o uguale al 50% della superficie occupata dal corpo di fabbrica preesistente.

Ufficio provinciale di: L' AQUILA

Protocollo n:

Data :

Codice file PRGEO: 1.919.168

Pag. 10 di 12

Dati generali del tipo

Comune:	ORICOLA	Sez. Censuaria:	
Foglio:	0040	Particelle:	760,803
Tecnico:	CERASA FABRIZIO DOME	Qualifica:	GEOMETRA
Provincia:	L AQUILA	N. iscrizione:	2102

Il presente Tipo di Aggiornamento serve ad inserire in mappa un ampliamento inferiore al 50% di un fabbricato già oggetto di inserimento, ma che non ha ancora concluso l'iter al Catasto Fabbricati.

Siccome l'ampliamento invade anche un'altra particella di proprietà della stessa ditta si provvede ad ampliare il lotto di pertinenza del fabbricato.

Viene redatto un Tipo Mappale in deroga alla Circ. 2/88 mediante rilievo locale celerimetrico.

Firma il presente Tipo di Aggiornamento il sottoscritto geom. Cerasa Fabrizio Domenico in quanto incaricato dal Giudice Esecutore del Tribunale di Avezzano. Si allega l'attribuzione dell'incarico di Consulente Tecnico del Tribunale e l'autorizzazione all'accatastamento.

Ufficio provinciale di: L' AQUILA

Protocollo n:

Data :

Codice file PRGEO: 1.919.168

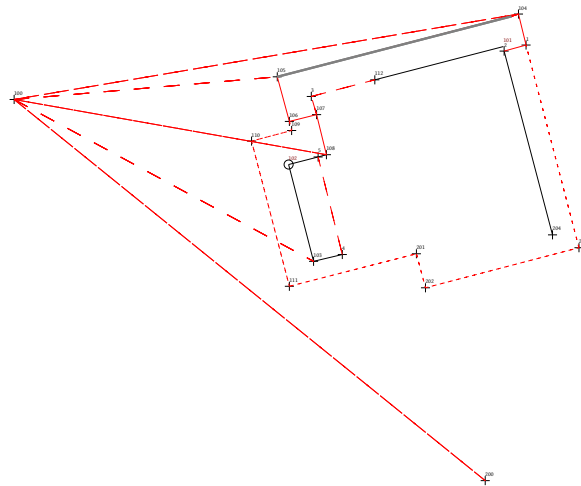
Pag. 11 di 12

Dati generali del tipo

Comune: ORICOLA
Foglio: 0040
Tecnico: CERASA FABRIZIO DOME
Provincia: L AQUILA

Sez. Censuaria:
Particelle: 760,803
Qualifica: GEOMETRA
N. iscrizione: 2102

Scala 1:500



Ufficio provinciale di: L' AQUILA

Protocollo n:

Data :

Codice file PRGEO: 1.919.168

Sviluppo

Pag. 12 di 12

Dati generali del tipo

Comune:	ORICOLA	Sez. Censuaria:	
Foglio:	0040	Particelle:	760,803
Tecnico:	CERASA FABRIZIO DOME	Qualifica:	GEOMETRA
Provincia:	L AQUILA	N. iscrizione:	2102

Scala 1:200

