



MINISTERO DELLE FINANZE
DIREZIONE GENERALE DEL CATASTO E DEI SERVIZI TECNICI ERARIALI

ACCERTAMENTO GENERALE DELLA PROPRIETA' IMMOBILIARE URBANA
(R. DECRETO LEGGE 15 APRILE 1939 - XIV 1652)

Planimetria degli immobili urbani denunciati con la Scheda N° 326464

Comune Piazza Armerina

Ditta [REDACTED]

Via Cardena 3

Segnare cognome, nome, paternità dell'acquirente

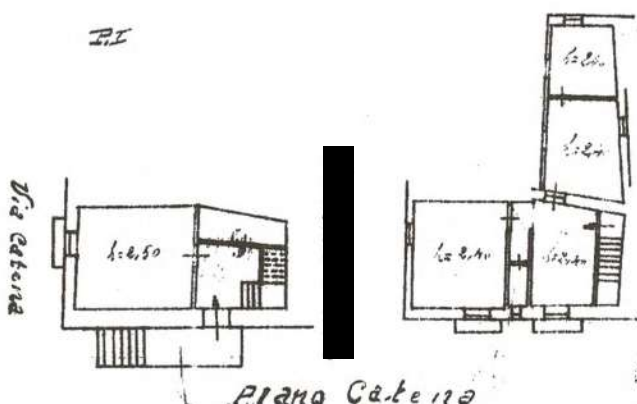
ACCERTAMENTO GENERALE DELLA PROPRIETA' IMMOBILIARE URBANA
R. D. L. 15 aprile 1939 - XIV 1652

COMUNE
di Piazza Armerina

Talloncino di riscontro
DELLA
SCHEDA NUMERO
326464

1165
4312

F. 130/D
F. 112/4 - 112/2 - P.II



[Handwritten signature]

ORIENTAMENTO



SCALA di 1:500

Compilata da:

Georg Vincenzo Costantini
(titolo in forza di diploma del tecnico)

Iscritto all'Albo dei Geometri
della Provincia di Trapani

Firma: Vincenzo Costantini



06576936

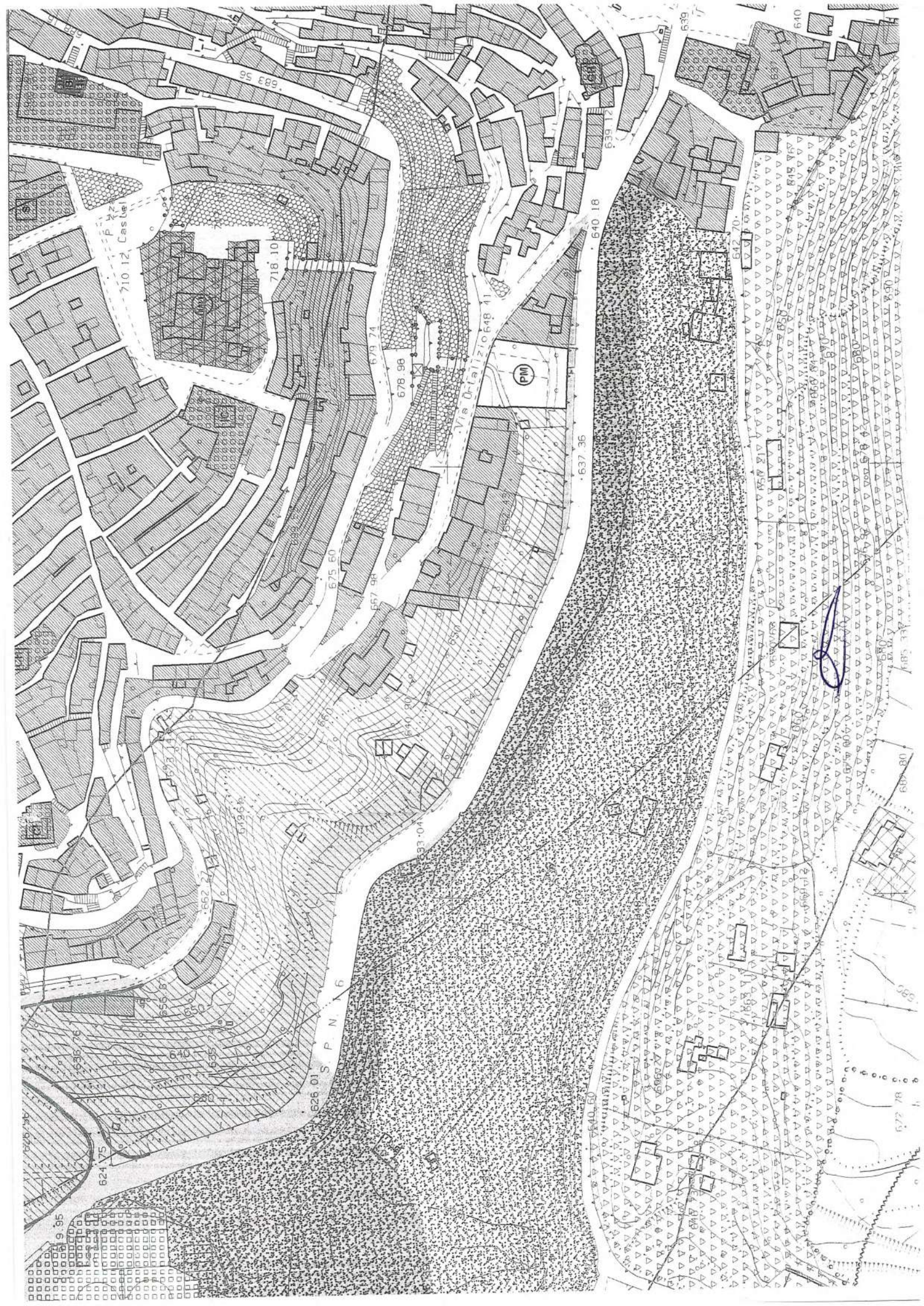
Data

Ultima planimetria in atti

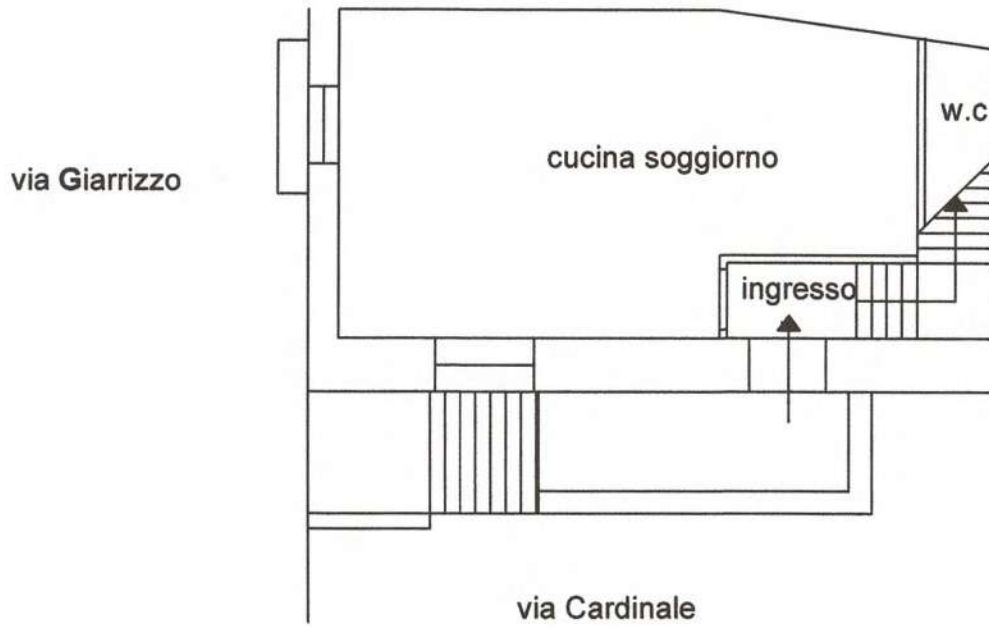
Data presentazione: 20/12/1939 - Data: 02/06/2019 - n. T17274 - Richiedente: MSSGPP61H07C342K

Totale schede: 1 - Formato di acquisizione: fuori standard (297X368) - Formato stampa richiesto: A4(210x297)

Catasto dei Fabbricati - Situazione al 02/06/2019 - Comune di PIAZZA ARMERINA (G580) - < Foglio: 130 - Particella: 144 - Subalterno: 5 >
Inquadratura
VIA CARDINALE TRIGONA n. 2 piano: T-1-2;



Piano rialzato

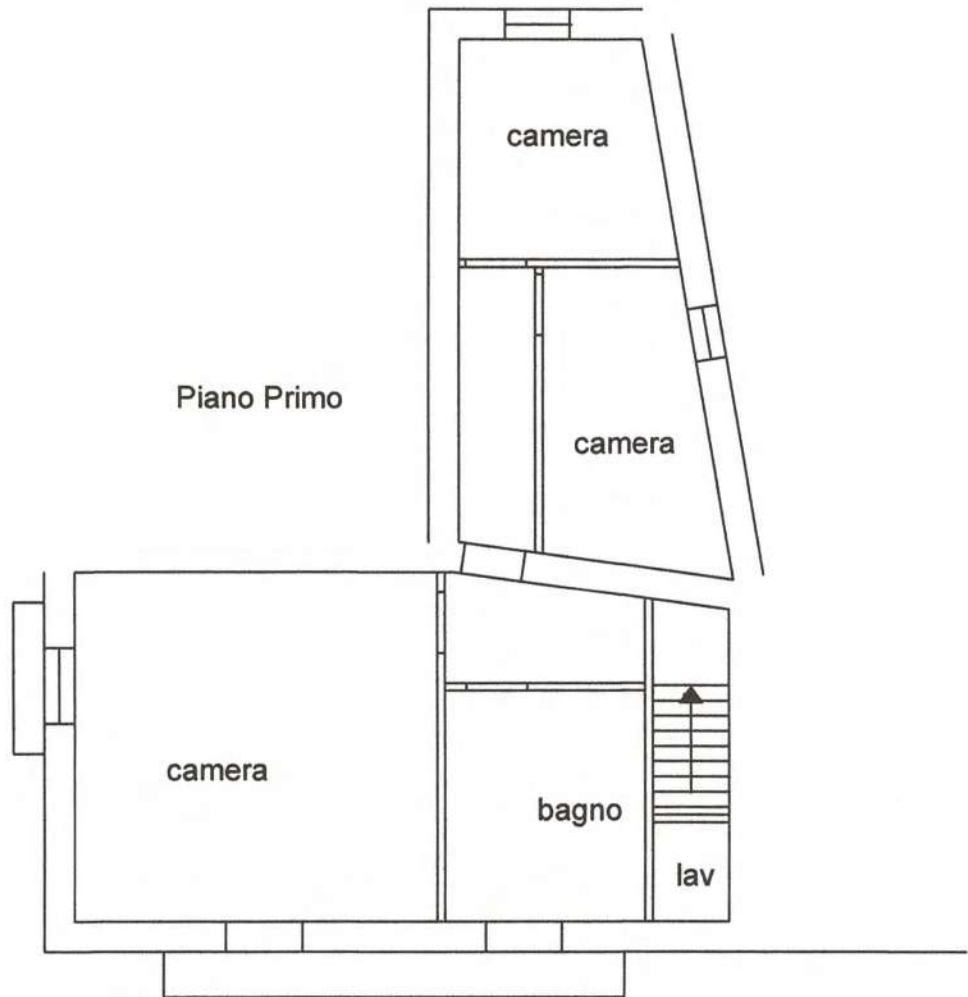


planimetria piano rialzato scala 1:100

Stato di fatto immobile NCEU Piazza Armerina Pg. 160 p.lla 144 sub 5

Dott. Ing. Messina Giuseppe





planimetria piano 1° scala 1:100

Stato di fatto immobile NCEU Piazza Armerina Fg. 130 p.lla 144 sub 5



Dott. Ing. Messina Giuseppe