

Comune di GONARS

PROVINCIA DI UDINE

Marca
da Bollo**AUTORIZZAZIONE DI ABITABILITA'****IL SINDACO**

Visti i verbali d'ispezione in data 15.12.1964 dell'Ufficiale sanitario
Sig. Dott. Amelio Simeoni e in data 9.12.1964
del Direttore dell'Ufficio tecnico Sig. geom. IOAN Ottavio a ciò delegato, dai quali
risulta che la (1) nuova costruzione della casa (2) urbana di abitazione di proprietà del
Sig. _____

~~xxxxxx~~ residenti in GONARS ~~xxx~~
sita in GONARS Via Dante n. _____
composta di n. 7 vani utili e n. 4 vani accessori e confinante con (3) _____

è stata eseguita in conformità: a) del progetto approvato di cui al permesso di costruzione n. 24 rilasciato in data 22.4.1963; b) dell'art. 220 del T. U. leggi sanitarie 27 luglio 1934, n. 1265 e con l'osservanza delle norme dettate dal regolamento edilizio del Comune; che i muri sono convenientemente prosciugati e che non sussistono cause di insalubrità;

Visto il certificato di collaudo in data _____ delle opere in cemento armato rilasciato dall' _____ e trasmesso dalla Prefettura al Comune con nota n. _____ in data _____;

Visti gli articoli 221 e 226 del T. U. delle leggi sanitarie sopracitate;

Visti gli artt. _____ del locale regolamento d'igiene;

Vista la ricevuta n. 21 in data 15.12.1964 di L. 8.000,- rilasciata dall'Ufficio Postale di Gonars a favore del I° Ufficio IGE di Roma comprovante l'avvenuto pagamento della prescritta tassa di concessione governativa;

AUTORIZZA

l'abitabilità della casa sopra descritta ad ogni effetto di legge, di proprietà del Sig. _____

Dalla Residenza Municipale, li. 15 dicembre 1964

**IL SINDACO**

ep. Panari

PLANIMETRIA 1:2000



N° 455 FOGL. 8 - COMUNE GONRAS.

Coveg S.r.l. - www.ivgudine.it

NULLA OSTA PER ESECUZIONE DI LAVORI EDILI IN GONARS

I L S I N D A C O

Papir

Visto la domanda del Sig. _____
per essere autorizzato a costruire un fabbricato urbano uso abitazione.
in questo Comune al Mapp.Nr. 455-F°8 In Via Dante ;
Visti i disegni e il tipo allegati alla domanda stessa;
Sentito il parere della Commissione Edilizia in data 22.4.1963 ;
Udito il riferimento del Tecnico Com.le in data 22.4.1963 ;
Visto il parere favorevole dell'Ufficiale Sanitario del 22.4.1963 ;
Visti i Regolamenti Comunali di Edilizia, Igiene, Polizia Locale;
Visto il capo IV del Tit. II della Legge 17/8/1942, N. 1150;
Vista la denuncia relativa alle Imposte di Consumo sui materiali da co-
struzione edilizio che verrà impiegato;
Vista la legge Comunale e Provinciale;
Visto il c.c., libro terzo, proprietà edilizia;
Visto il Regolamento generale per l'igiene del lavoro, 14/4/1927 n. 530;

Concede il proprio

N U L L A O S T A

Al Sig. _____
per l'esecuzione dei lavori di cui si tratta, sotto l'osservanza delle
vigenti disposizioni in materia edilizia, d'igiene e di polizia locale
in conformità al progetto presentato e sotto l'osservanza delle prescri-
zioni di seguito riportate:

- 1) Che siano salvi, riservati e rispettati i diritti di terzi;
- 2) Non debbono venire ingombrate le vie e gli spazi pubblici;
- 3) Il luogo destinato all'opera deve essere chiuso con assito lungo i la-
ti prospicienti le vie e gli spazi pubblici e si devono osservare tut-
te quelle cautele per evitare pericolo di danno a persone o a cose;
- 4) Ogni manufatto pubblico eventualmente incontrato deve essere rispettato;
- 5) Per quanto concerne la proprietà pubblica l'interessato deve provvedere
a ripristinare a proprie spese gli spazi, le aree e i manufatti eventual-
mente manomessi, rimettendo il tutto nel primitivo ordine.
- 6) Chi fabbrica deve provvedere a porre convenientemente e bene in vista
tutti i segnali, anche luminosi, per evitare incidenti e danni.
- 7) L'Ufficio Comunale si riserva dalle tasse speciali e degli eventuali
canoni eventualmente applicabili a norma di legge e di regolamento.

Il proprietario e l'assuntore dei lavori sono entrambi responsabili di
ogni eventuale inosservanza alle norme generali di legge, ai regolamenti
comunali ed alle norme sopra elencate.

Dalla Residenza Municipale, li 22 aprile 1963

I L S I N D A C O

eparosi

STUDIO ARCH. TOSO-CESTER - GONARS TEL. 92.503

B_{3/63}

SCALA

- GONARS

DATA: MARZO

1950

PROSPETTI EST-NORD

M. A. Toso Cester

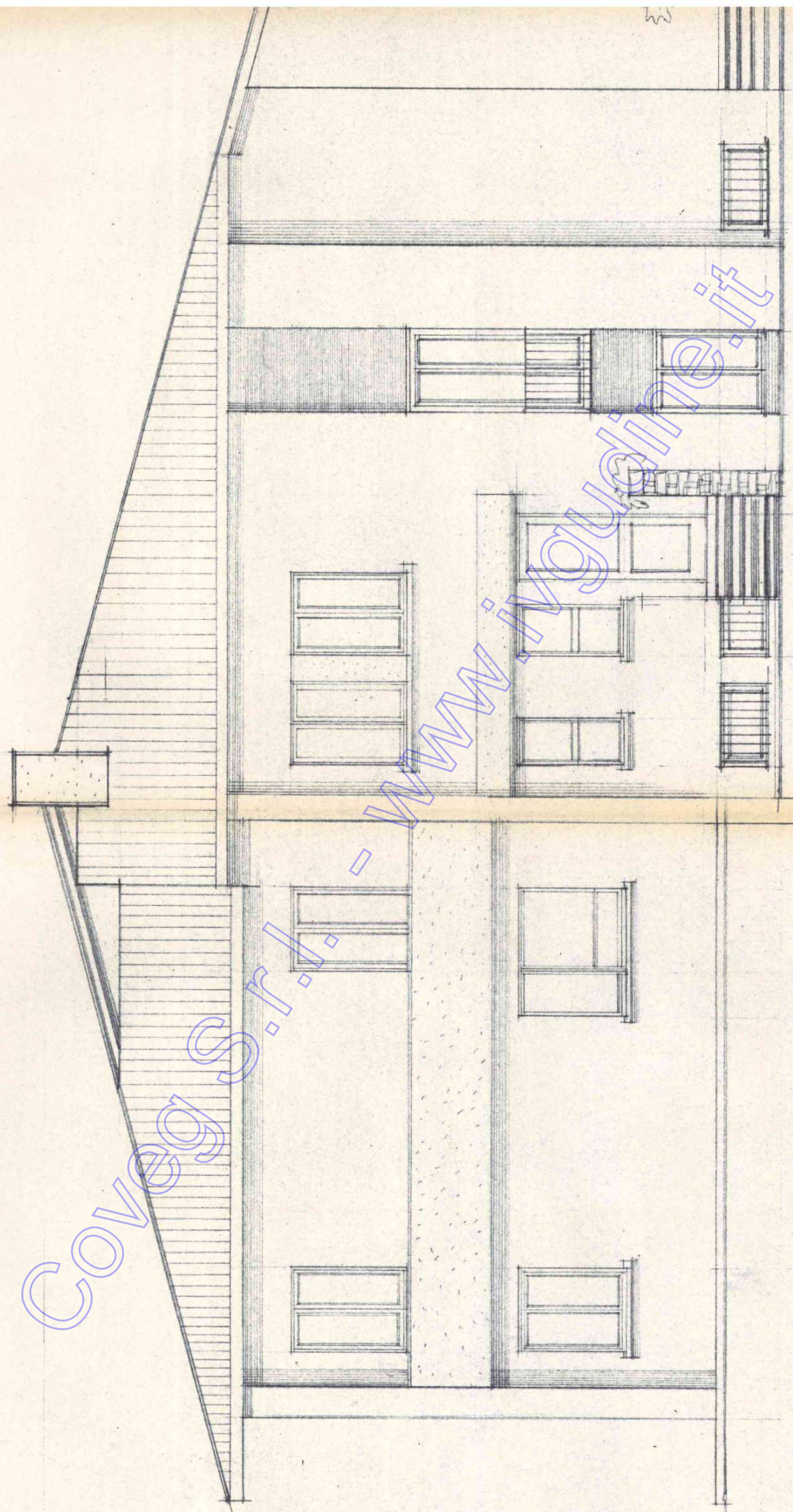
STUDIO ARCH.
M. A. TOSO CESTER
tel. 92.503 - Gonars

Coveg S.r.l. - www.ivgudine.it

Comune di
Gonars 22 APR. 1963



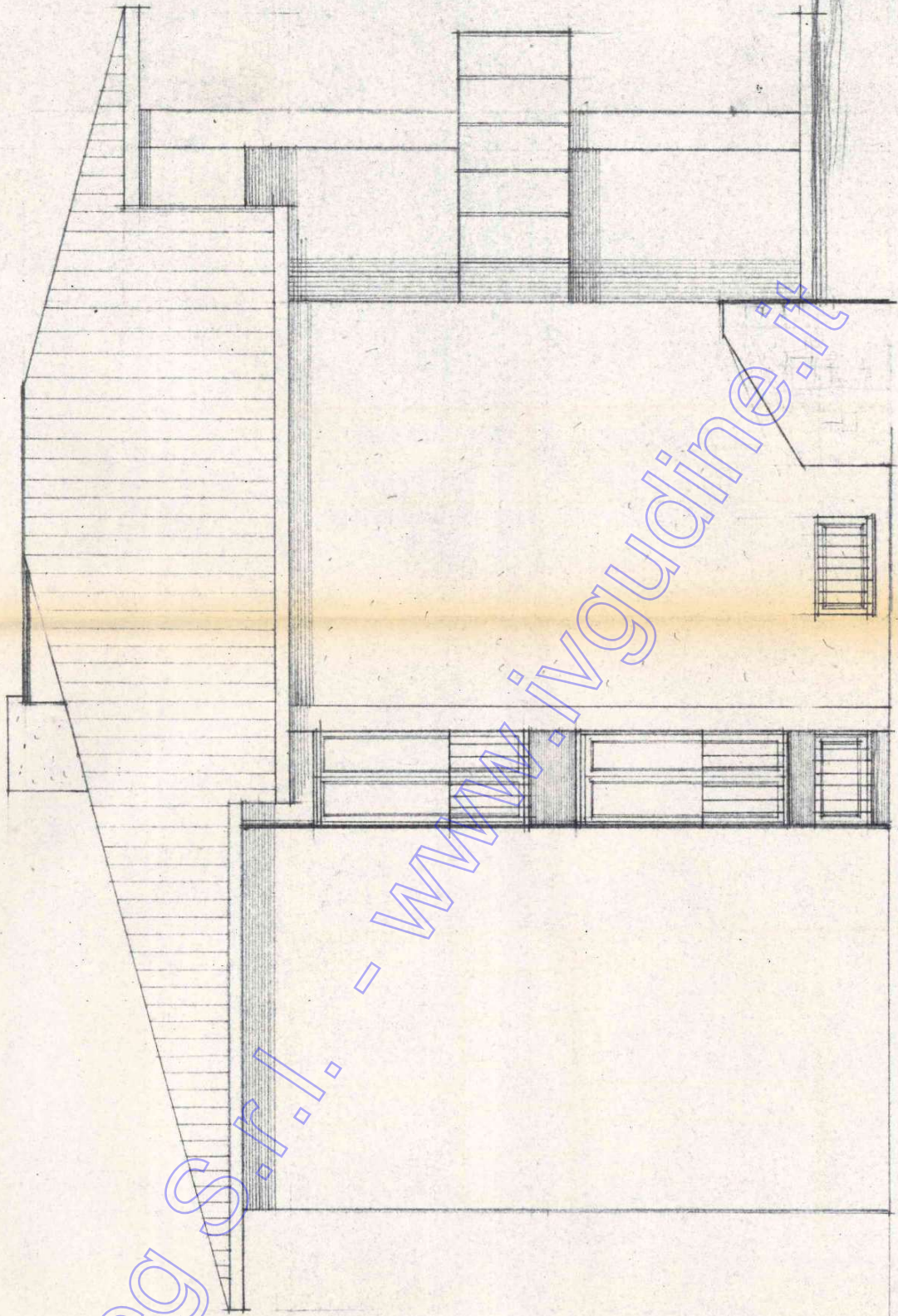
F. Visto: IL SINDACO
ex Caroni




Coveg S.r.l. - www.inguinete.it

PROSPETTO NORD-EST

Coveg S.r.l. - www.ivguadine.it



PROSPETTO NORD-OVEST



TO NORD-EST

STUDIO ARCH. TO SO- CESTER - GONARS - TEL. 92503		
B ₄ /63	SCALA	[REDACTED] GONARS
DATA: MARZO	1a 50	CASA IN VIA FELETTIS PROSPETTI OVEST-SUD-EST

DOT. ARCH.
 M. A. TO SO- CESTER
 Tel. 92.503 - Gonars
M. A. To So-Cester

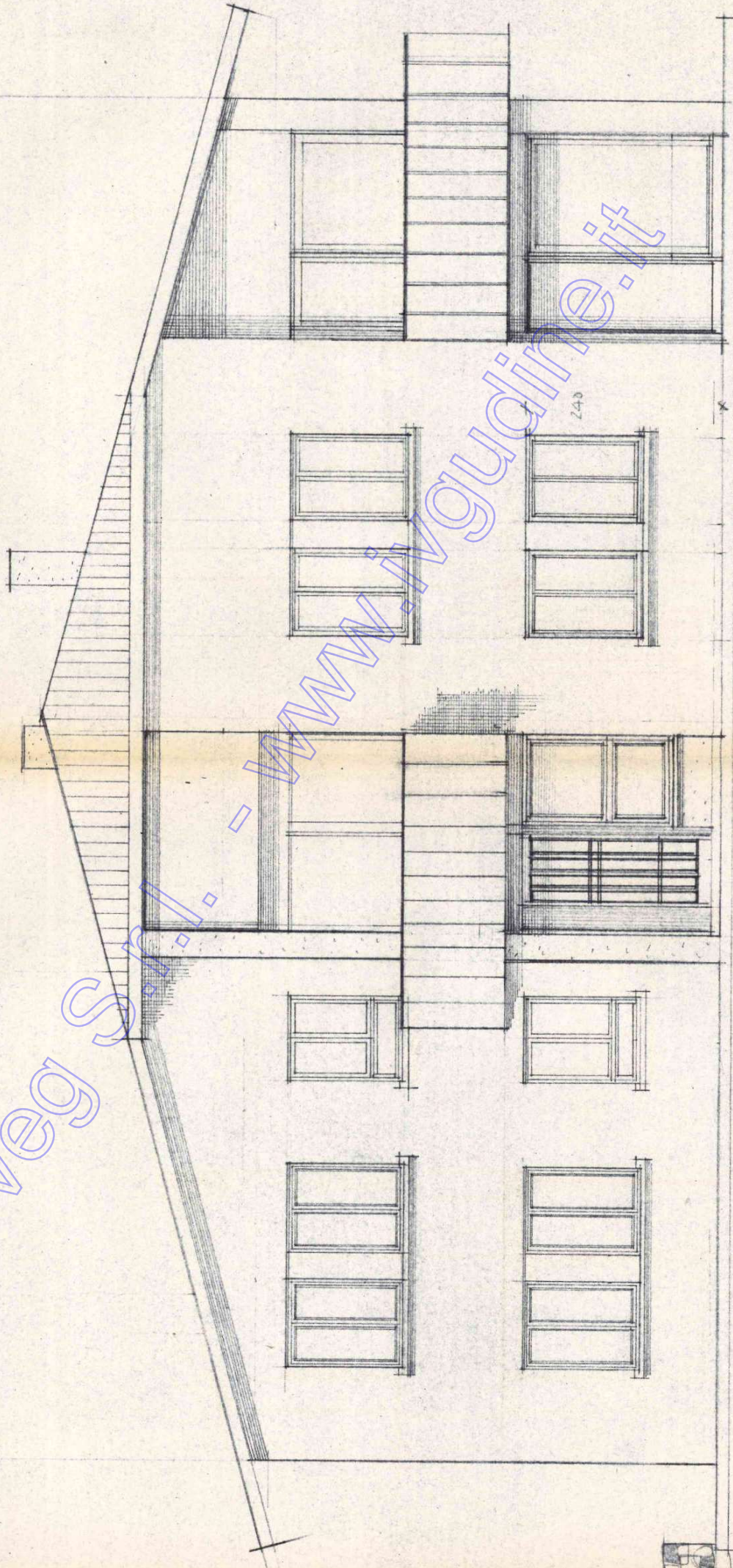
Coveg S.r.l. - www.ivgudine.it

Comune di
 Gonars 22 APR. 1963



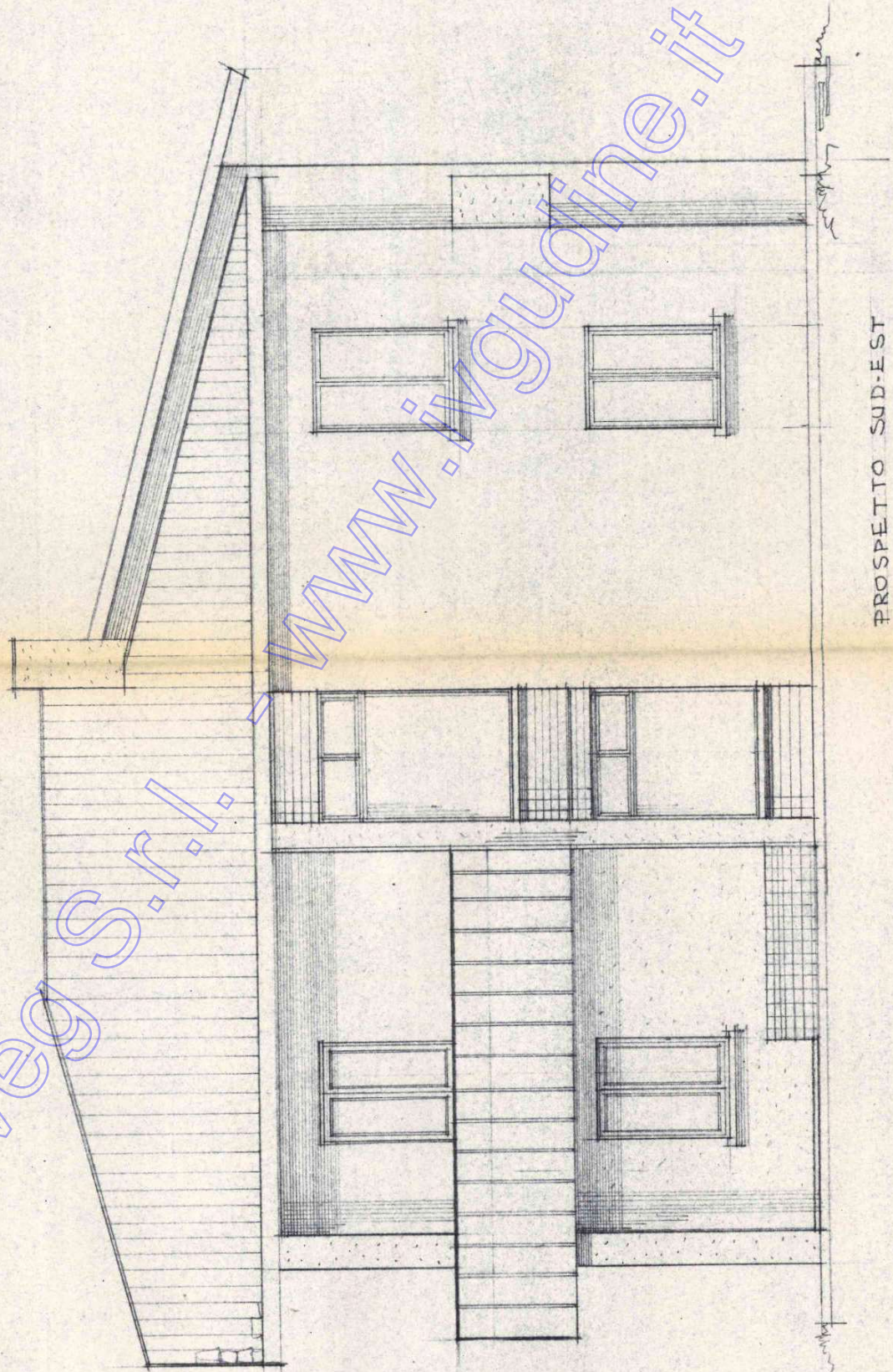
Inte IL SINDACO
ep

Coveg S.p.A. - www.ingudine.it



PROSPETTO SUD-OVEST

Coveg S.r.l. www.ivguaine.it



PROSPETTO SUD-EST



COMUNE DI GONARS

PROVINCIA DI UDINE

N. 5 Reg. Verbali

VERBALE DI RIUNIONE DELLA COMMISSIONE COMUNALE PER L' EDILIZIA

L'anno millenovecentosessantatre addi ventidue del mese di aprile nella Casa Comunale di Gonars;

In seguito ad inviti si è riunita la Commissione Comunale per l'Edilizia nelle persone dei sigg.ri:

1-	TAVARS Giacomo	- Sindaco	-	PRESIDENTE	-	Presente
2-	SIMEONI dr.Amelio	- Medico	-	Membro	-	"
3-	IOAN geom.Verginio	- Geometra	-	"	-	"
4-	CIANI Giuseppe	- Impr.Edile	-	"	-	"
5-	CIROI Gino	- Impr.Edile	-	"	-	"

Assume la presidenza il sig. TAVARS Giacomo - Sindaco - assistito dal Segretario Comunale sig. TURCO Guerrino.

LA COMMISSIONE

Viste le sottoelencate domande tendenti ad ottenere l'autorizzazione per eseguire nuove costruzioni;

Visti i progetti allegati alle singole domande;

Sentito il parere del tecnico comunale incaricato;

Visto il Regolamento Comunale dell'Edilizia e le vigenti disposizioni in materia;

Dopo breve discussione, ad unanimità,

DELIBERA

di esprimere parere favorevole per il rilascio dell'autorizzazione a:

- 1- [redacted] - per la costruzione di un fabbricato urbano uso abitazione da erigersi in Gonars - Via Dante, come da progetto.
per conto del figlio
- 2- [redacted] - la costruzione di una nuova casa di abitazione urbana in Via Majò.
- 3- [redacted] - id. id. in Gonars-Via Vitt.Veneto.
- 4- [redacted] - per la costruzione di un porcile e di un ripostiglio in Faugli... a F.Corridoni.

IL SINDACO-PRESIDENTE

I MEMBRI

F.to Tavaris Giacomo

IL SEGRETARIO COMUNALE

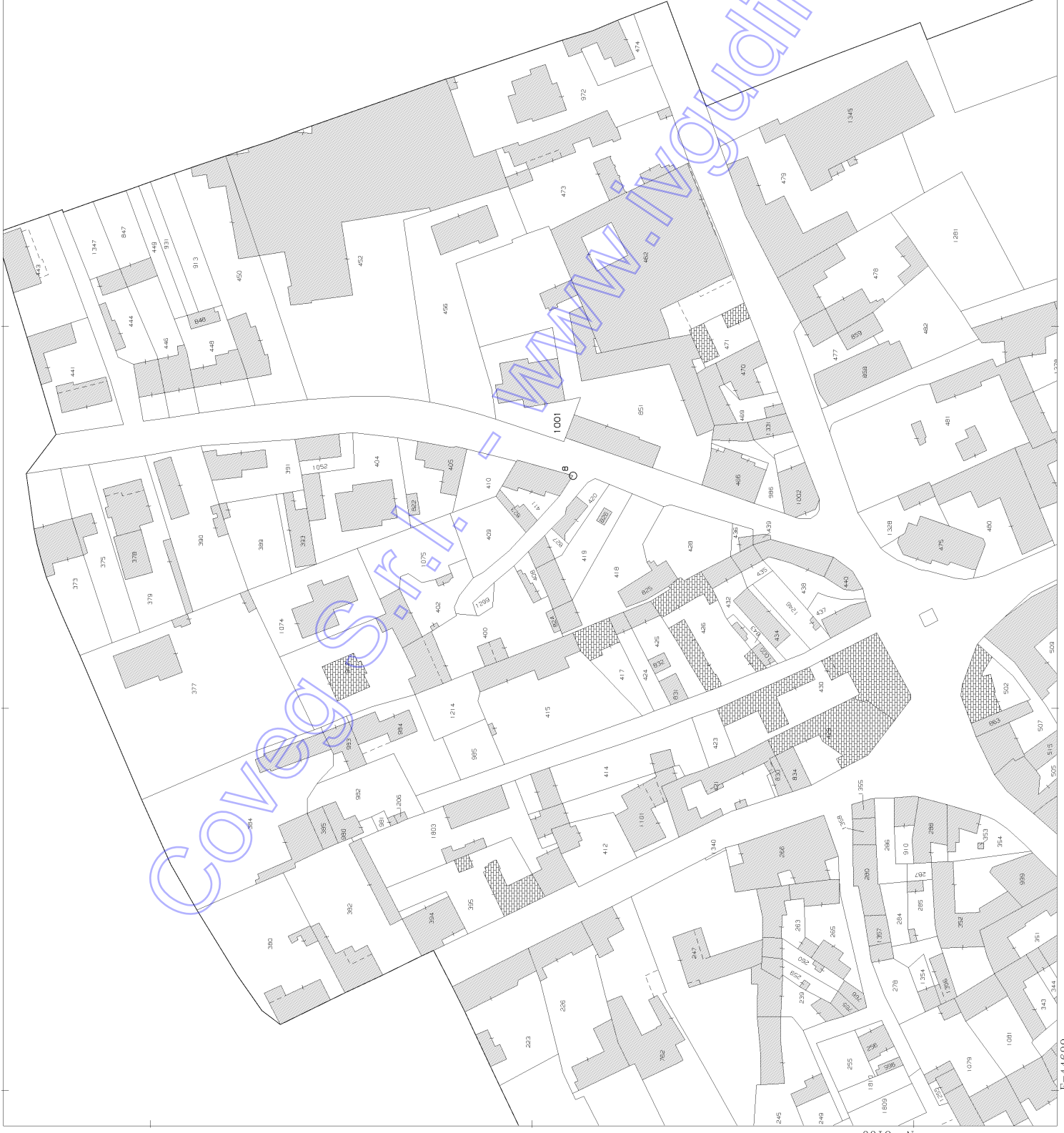
F.to dr.Amelio Simeoni

F.to Turco Guerrino

F.to geom.Verginio Ioan

F.to Ciani Giuseppe

F.to Ciroi Gino



Responsabile del procedimento: Andrea Zagolin
Tel. 04321925192
e-mail dp.udine.scc@agenziaentrate.it

Referente del procedimento: Alen Urbano
Tel. 04321925483
e-mail alen.urbano@agenziaentrate.it

Al Geom. Maurizio Cosatti

pec: maurizio.cosatti@geopec.it

OGGETTO: NSD 40326/23 – Richiesta copia DOCFA prot. 52580/2013 Comune di Gonars

A integrazione della richiesta in oggetto quest'Ufficio comunica che non vi sono altre pratiche reperibili in archivio inerenti il fabbricato in questione oltre a quelle già inviate (DOCFA UD 0052580 del 28/02/2012).

A disposizione per ulteriori chiarimenti si porgono distinti saluti.

IL CAPO AREA SERVIZI
CATASTALI E CARTOGRAFICI
Andrea Zagolin (*)
(firmato digitalmente)

(*) Firma su delega del Direttore Provinciale Paolo De Luca

















CONVINGUARE.IT





Coved S.p.A. www.inguidine.it

Google Earth

© 2022 Google





Coventry









Coops.r.l.

www.gulpe.it

www.gulpe.it




Co



Coveg S.r.l. - www.covegline.it



Coveg S.r.l. - www.ivguadine.it

















Coveg S.r.l. - www.ivguadine.it



Coveg S.r.l. - www.ivguadine.it



Coveg S.r.l. - www.ivguadine.it







Co

www.ingudine.it

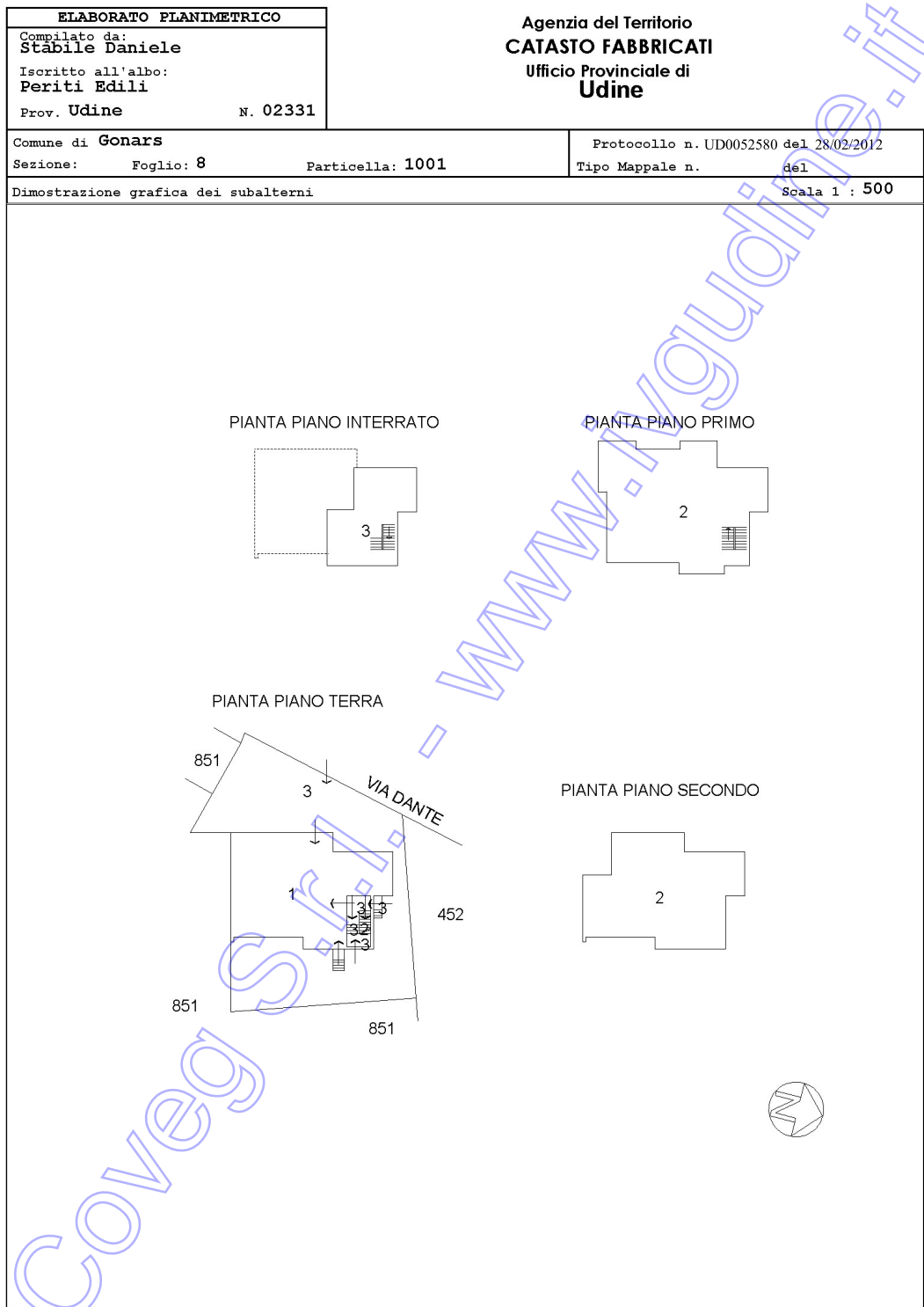


Coveg S.r.l. - www.ivguadine.it





Coveg S.r.l. - www.ivguadine.it



**Agenzia del Territorio
CATASTO FABBRICATI
Ufficio Provinciale di
Udine**

Dichiarazione protocollo n. UD0052580 del 28/02/2012

Planimetria di u.i.u. in Comune di **Gonars**

Via Dante Alighieri

civ. 12-A

Identificativi Catastali:

Sezione:

Foglio: **8**

Particella: **1001**

Subalterno: **2**

Compilata da:

Stabile Daniele

Iscritto all'albo:

Periti Edili

Prov. **Udine**

N. **02331**

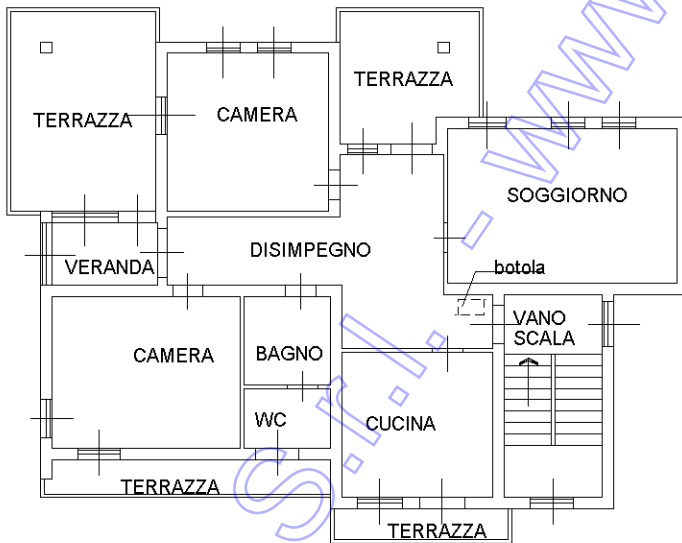
Scheda n. **1**

Scala 1: **200**

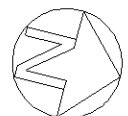
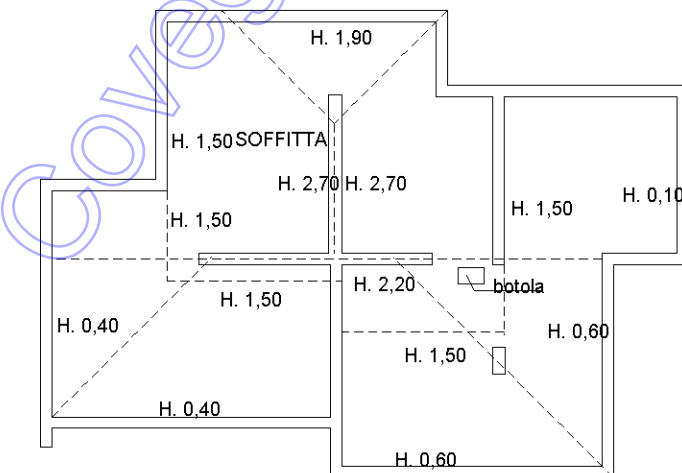
Pianta piano terra



Pianta piano primo
H. 2,90



Pianta piano secondo



Ultima planimetria in atti

Catasto terreni
Visura attuale per immobile
Situazione degli atti informatizzati al 10/11/2022



Immobile di catasto terreni



Causali di aggiornamento ed annotazioni

Informazioni riportate negli atti del catasto al 10/11/2022

Dati identificativi: Comune di **GONARS (E083) (UD)**

Foglio **8** Particella **1001**

Classamento:

Particella con destinazione: **ENTE URBANO**

Superficie: **480 m²**

Ultimo atto di aggiornamento: Variazione del 24/09/2007 Pratica n. UD0427152 in atti dal 24/09/2007 BONIFICA IDENTIFICATIVO CATASTALE (n. 45.1/1965)

Annotazioni: OBIETTIVI A10-A11/2007 PASSA A ENTE URBANO IN QUANTO CENSITO AL CEU CON SCHEDA PROT.45 DEL 29/01/1965

> **Dati identificativi**

Comune di **GONARS (E083) (UD)**

Foglio **8** Particella **1001**

Aree di enti urbani e promiscui - Partita speciale 1

Impianto meccanografico del 01/08/1971

Unità immobiliari corrispondenti al catasto fabbricati

Comune di **GONARS (E083) (UD)**

Foglio **8** Particella **1001**

> **Dati di classamento**

Particella con destinazione: **ENTE URBANO**

Superficie: **480 m²**

Variazione del 24/09/2007 Pratica n. UD0427152 in atti dal 24/09/2007 BONIFICA IDENTIFICATIVO CATASTALE (n. 45.1/1965)

Annotazioni: OBIETTIVI A10-A11/2007 PASSA A ENTE URBANO IN QUANTO CENSITO AL CEU CON SCHEDA PROT.45 DEL 29/01/1965

Visura telematica

Tributi speciali: Euro 0,90

Catasto fabbricati
Visura storica per immobile

Situazione degli atti informatizzati dall'impianto meccanografico al 10/11/2022



Immobile di catasto fabbricati



Causali di aggiornamento ed annotazioni

Informazioni riportate negli atti del catasto al 10/11/2022

Dati identificativi: Comune di **GONARS (E083) (UD)**

Foglio 8 Particella **1001** Subalterno 2

Particelle corrispondenti al catasto terreni

Comune di **GONARS (E083) (UD)**

Foglio 8 Particella **1001**

Classamento:

Rendita: **Euro 511,29**

Categoria **A/2^a**, Classe **2**, Consistenza **6 vani**

Foglio 8 Particella **1001** Subalterno 2

Indirizzo: VIA DANTE n. 12-A Piano T-1 - 2

Dati di superficie: Totale: **184 m²** Totale escluse aree scoperte ^{b)}: **174 m²**

> **Intestati catastali**



> **Dati identificativi**

📅 dal **28/02/2012**

Immobile attuale

Comune di **GONARS (E083) (UD)**

Foglio 8 Particella **1001** Subalterno 2

VARIAZIONE del 28/02/2012 Pratica n. UD0052580 in atti dal 28/02/2012 DIVISIONE-FUSIONE-AMPLIAMENTO (n. 3625.1/2012)

Per ulteriori variazioni richiedere le visure storiche dei seguenti immobili soppressi, originari del precedente:

Comune: **GONARS (E083) (UD)**

Foglio 8 Particella **851** Subalterno 1

Foglio 8 Particella **851** Subalterno 2

Foglio 8 Particella **851** Subalterno 3

Foglio 8 Particella **1001**

> **Indirizzo**

📅 dal 28/02/2012
Immobile attuale
Comune di **GONARS (E083) (UD)**
Foglio **8** Particella **1001** Subalterno **2**
VIA DANTE n. 12-A Piano T-1 - 2

VARIAZIONE del 28/02/2012 Pratica n. UD0052580 in
atti dal 28/02/2012 DIVISIONE-FUSIONE-AMPLIAMENTO
(n. 3625.1/2012)

> **Dati di classamento**

📅 dal 28/02/2012 al 29/10/2012
Immobile attuale
Comune di **GONARS (E083) (UD)**
Foglio **8** Particella **1001** Subalterno **2**
Rendita: **Euro 511,29**
Categoria **A/2^a**, Classe **2**, Consistenza **6 vani**

VARIAZIONE del 28/02/2012 Pratica n. UD0052580 in
atti dal 28/02/2012 DIVISIONE-FUSIONE-AMPLIAMENTO
(n. 3625.1/2012)

Annotazioni: classamento e rendita proposti (d.m.
701/94)

📅 dal 29/10/2012
Immobile attuale
Comune di **GONARS (E083) (UD)**
Foglio **8** Particella **1001** Subalterno **2**
Rendita: **Euro 511,29**
Categoria **A/2^a**, Classe **2**, Consistenza **6 vani**

VARIAZIONE NEL CLASSAMENTO del 29/10/2012
Pratica n. UD0284469 in atti dal 29/10/2012
VARIAZIONE DI CLASSAMENTO (n. 26457.1/2012)

Annotazioni: classamento e rendita validati

> **Dati di superficie**

📅 dal 09/11/2015
Immobile attuale
Comune di **GONARS (E083) (UD)**
Foglio **8** Particella **1001** Subalterno **2**
Totale: **184 m²**
Totale escluse aree scoperte : **174 m²**

Superficie di Impianto pubblicata il 09/11/2015

Dati relativi alla planimetria : data di presentazione
28/02/2012, prot. n. UD0052580

> Storia degli intestati dell'immobile

Dati identificativi: Immobile attuale - Comune di GONARS (E083)(UD) Foglio 8 Particella 1001 Sub. 2

— Diritto di: Proprieta' per 1/1 (deriva dall'atto 1)

1. SCRITTURA PRIVATA del 22/09/1992 Pubblico ufficiale MAURO Sede GEMONA DEL FRIULI (UD) Repertorio n. 56721 - UR Sede GEMONA DEL FRIULI (UD) Registrazione n. 480 registrato in data 12/10/1992 - CVENDITA-VOLT.12384/92-ISTANZA 93991/12 Voltura n. 5852.1/2012 - Pratica n. UD0107577 in atti dal 17/04/2012

2. VARIAZIONE del 28/02/2012 Pratica n. UD0052580 in atti dal 28/02/2012 DIVISIONE-FUSIONE-AMPLIAMENTO (n. 3625.1/2012)

Coveg S.r.l. - WWW.COVEG.IT

Visura telematica

Tributi speciali: Euro 0,90

Coveg S.r.l. - www.ivguadine.it

Legenda

- a) A/2: Abitazioni di tipo civile
- b) Escluse le "superfici di balconi, terrazzi e aree scoperte pertinenziali e accessorie, comunicanti o non comunicanti"
- cfr. Provvedimento del Direttore dell'Agenzia delle Entrate 29 marzo 2013
- c) Codice fiscale non validato in anagrafe tributaria



COMUNE DI GONARS
 COMUNE DI LINGUA E CULTURA FRIULANE
COMUN DI GONÂRS
 COMUN DI LENGHE E CULTURE FURLANIS

Piazza Municipio, 1
 33050 Gonars (UD) – Italia
 P.IVA 00475700308
 C.F. 81000970301
 www.comune.gonars.ud.it

UFFICIO EDILIZIA PRIVATA, URBANISTICA E AMBIENTE
UFICI EDILIZIE PRIVATE, URBANISTICHE E AMBIENT
 Tel. 0432 99 20 21 - Fax 0432 99 20 51
 urbanistica@comune.gonars.ud.it
 comune.gonars@certgov.fvg.it

N. reg. _____ Data invio _____
 Diritti. Segr. €. 15,00 Note: _____
 Bollo codice identificativo: _____
01210674980925
 L'ADDETTO FIRMA PER RICEVUTA

**Bollo codice
 identificativo:
 01210674980925
 del 05/01/2023
 di €. 16,00**

Data 09/03/2023

Prot. (rif. 125/23) da PEC

CERTIFICATO DI DESTINAZIONE URBANISTICA

VISTA l'istanza presentata il 05/01/2023 prot. 125 dal geom. COSATTI Maurizio in qualità di C.T.U. incaricato dal Tribunale di Udine nella E.I. n. 185/2022, nato a Udine il 20/06/1960, con studio in Pasiàn di Prato, via Santa Caterina n. 45, codice fiscale CSTMRZ60H20L483W;

VISTO il Piano Regolatore Generale Comunale vigente e varianti approvate;

ESEGUITI gli opportuni accertamenti;

VERIFICATA l'assenza di relazioni di parentele o affinità fino al secondo grado, sussistenti tra il sottoscritto T.P.O. e il destinatario del presente atto;

ATTESO che sono state rispettate le fasi riferite al presente procedimento e i tempi di conclusione del medesimo;

CERTIFICA

che gli immobili siti in comune di Gonars e distinti in catasto con i mappali sottosegnati, hanno nel Piano Regolatore Generale Comunale vigente Variante n. 7 redatta in conformità al Piano Urbanistico Regionale Generale del Friuli Venezia Giulia (PURG, in vigore dal 1978), approvata con delibera consiliare n. 28 del 11/08/2017, la seguente destinazione urbanistica a fianco di essi segnata:

NORMATIVA VIGENTE

FOGLIO	MAPPALE	DESTINAZIONE
8	851	Zona B2 residenziale di completamento - parzialmente in perimetro "insediamento artigianale singolo esistente"-prescrizione attività produttiva n. 20.
8	1001	Zona B2 residenziale di completamento.-
VINCOLI	Linea soggiacenza della falda freatica di m. 3 Foglio 8 Mappali 851 - 1001 - al di sotto della linea. Linea delle risorgive Foglio 8 Mappali 851 - 1001 - al di sopra della linea.	

Si rilascia, a norma dell'art. 30 del DPR 380/2001 (18 – 3° comma – della legge 28.2.1985 n. 47, art. 7 bis – comma 1 – del D.L. n. 146/1985, convertito in legge 21.6.1985 n. 298 e D. Lgs 267/2000) e ai sensi dell'art. 34 della L.R. 19/2009 e s.m.i.

Il presente certificato non può essere prodotto agli organi della pubblica amministrazione o ai privati gestori di pubblici servizi come disposto dall'art. 15 – comma 1 – della L.183/2001 (legge di stabilità 2012).

Il presente certificato conserva validità per un anno dalla data del rilascio salvo che non intervengano modificazioni degli strumenti urbanistici vigenti.

IL RESPONSABILE DEL SERVIZIO TECNICO

- arch. Marco Peluffo –

(documento firmato digitalmente)

Coveg S.r.l. - www.ivguadine.it

COMUNICAZIONE ai sensi degli artt. 4 e 7 L. 241/1990 e s.m.i

Responsabile del Procedimento e rilascio: dott. arch. Marco Peluffo

COMUNICAZIONE ai sensi dell'art. 13 D.Lgs. 195/2003

Titolare Trattamento: Sindaco - Responsabile Trattamento: avv. Paolo Vincenzotto - Addetto Trattamento: sig. Vittorino Turco

Gentile geometra Cosatti,

si invia in allegato il certificato di commerciabilità richiesto.

Lo stesso si riferisce al solo immobile individuato catastalmente al figlio 8 mapp. 1001 in quanto per ciò che concerne il mappale 851, s 7-8, non è stato reperito alcunchè nell'archivio dell'UT, potrebbe essere per eventuale vetustà del fabbricato.

Si trasmette inoltre copia della pratica edilizia.

Cordialmente

arch. Marco Peluffo

Area Tecnica

Comune di Gonars

Coveg S.r.l. - www.ivguadine.it

Gentile geometra Cosatti,

in relazione alla Sua nota prot. 2348 dd 20.03.2023, ritenevo di aver riscontrato ed esaurito già con PEC prot. 2054 dd 09.03.2023, nel testo che riallego per comodità.

Nel caso sia necessario ulteriore atto mi faccia sapere.

Cordialmente

arch. Marco Peluffo

Responsabile area tecnica

Comune di Gonars

Coveg S.r.l. - www.ivguadine.it

Gentile geom. Cosatti,

in relazione alla Sua nota dd 13.03.2023 prot. 2120, duole riscontrare che non risultano presenti, nella pratica cartacea presente in archivio, ulteriori elaborati grafici inerenti il fabbricato.

Pertanto gli unici dati utili alla definizione della sua consistenza ritengo siano quelli riportati a livello descrittivo sulla richiesta ed il successivo rilascio dell'autorizzazione di abitabilità.

Cordialmente

arch. Marco Peluffo

Responsabile Area Tecnica

Comune di Gonars

Coveg S.r.l. - www.ivguadine.it



COMUNE DI GONARS
COMUNE DI LINGUA E CULTURA FRIULANE
COMUN DI GONÂRS
COMUN DI LENGHE E CULTURE FURLANIS

Piazza Municipio, 1
33050 Gonars (UD) – Italia
P.IVA 00475700308
C.F. 81000970301
www.comune.gonars.ud.it

UFFICIO EDILIZIA PRIVATA, URBANISTICA E AMBIENTE
UFICI EDILIZIE PRIVATE, URBANISTICHE E AMBIENT
Tel. 0432 99 20 21 - Fax 0432 99 20 51
urbanistica@comune.gonars.ud.it
comune.gonars@certgov.fvg.it

N. _____
Dir. Seg. Euro 30,00
L'ADDETTO

In esenzione di bollo per gli usi di
cui al D.P.R. n.642/1972

Prot. (rif. 125/23) da PEC

Data: 09/03/2023

OGGETTO: Certificato di commerciabilità ai sensi articoli 40 – 41 della legge 28.02.1985, n. 47/85 e successive integrazioni e modificazioni e D.P.R. 380/2001, relativo alla unità immobiliare ubicato a Gonars identificata catastalmente al N.C.E.U F. 8 MAPPALE 851 SUB 7 E 8 e F. 8 MAPPALE 1001 SUB 2-
Richiedente: **geom. Cosatti Maurizio**

IL RESPONSABILE DEL SERVIZIO TECNICO

Vista la domanda del 05/01/2023 prot. 125/23 presentata dal **geom. Cosatti Maurizio** in qualità di CTU nominato dal Giudice dell'esecuzione immobiliare n. 185/2022, diretta ad ottenere il certificato di cui in oggetto relativamente agli immobili siti in

Via Dante identificati catastalmente al NCEU al

Foglio	Mappale
8	851 sub 7 e 8
8	1001 sub 2

Visti gli atti esistenti presso l'ufficio;

Visto l'art. 40 del D.P.R. n. 445/2000 che approva il T.U. delle disposizioni legislative e regolamentari in materia di documentazione amministrativa, come modificato dall'art. 15, comma 1 della L. n. 183/2011;

Vista la circolare n. 5 datata 23.05.2012 del Ministro per la pubblica amministrazione e la semplificazione, in ordine all'ambito di applicazione dell'art. 40, comma 2 del D.P.R. n. 445/2000;

CERTIFICA CHE

In data 22/04/1963 è stato rilasciato il nulla osta n. 24 per esecuzione di lavori edili proprietario di metà – per l'altra metà, per la costruzione di un fabbricato urbano uso abitazione in via Dante foglio 8 mappale n. 433, 434, 435, 436, 437, 438, 439, 440, 441, 442, 443, 444, 445, 446, 447, 448, 449, 450, 451, 452, 453, 454, 455, 456, 457, 458, 459, 460, 461, 462, 463, 464, 465, 466, 467, 468, 469, 470, 471, 472, 473, 474, 475, 476, 477, 478, 479, 480, 481, 482, 483, 484, 485, 486, 487, 488, 489, 490, 491, 492, 493, 494, 495, 496, 497, 498, 499, 500, 501, 502, 503, 504, 505, 506, 507, 508, 509, 510, 511, 512, 513, 514, 515, 516, 517, 518, 519, 520, 521, 522, 523, 524, 525, 526, 527, 528, 529, 530, 531, 532, 533, 534, 535, 536, 537, 538, 539, 540, 541, 542, 543, 544, 545, 546, 547, 548, 549, 550, 551, 552, 553, 554, 555, 556, 557, 558, 559, 560, 561, 562, 563, 564, 565, 566, 567, 568, 569, 570, 571, 572, 573, 574, 575, 576, 577, 578, 579, 580, 581, 582, 583, 584, 585, 586, 587, 588, 589, 590, 591, 592, 593, 594, 595, 596, 597, 598, 599, 600, 601, 602, 603, 604, 605, 606, 607, 608, 609, 610, 611, 612, 613, 614, 615, 616, 617, 618, 619, 620, 621, 622, 623, 624, 625, 626, 627, 628, 629, 630, 631, 632, 633, 634, 635, 636, 637, 638, 639, 640, 641, 642, 643, 644, 645, 646, 647, 648, 649, 650, 651, 652, 653, 654, 655, 656, 657, 658, 659, 660, 661, 662, 663, 664, 665, 666, 667, 668, 669, 670, 671, 672, 673, 674, 675, 676, 677, 678, 679, 680, 681, 682, 683, 684, 685, 686, 687, 688, 689, 690, 691, 692, 693, 694, 695, 696, 697, 698, 699, 700, 701, 702, 703, 704, 705, 706, 707, 708, 709, 710, 711, 712, 713, 714, 715, 716, 717, 718, 719, 720, 721, 722, 723, 724, 725, 726, 727, 728, 729, 730, 731, 732, 733, 734, 735, 736, 737, 738, 739, 740, 741, 742, 743, 744, 745, 746, 747, 748, 749, 750, 751, 752, 753, 754, 755, 756, 757, 758, 759, 760, 761, 762, 763, 764, 765, 766, 767, 768, 769, 770, 771, 772, 773, 774, 775, 776, 777, 778, 779, 780, 781, 782, 783, 784, 785, 786, 787, 788, 789, 790, 791, 792, 793, 794, 795, 796, 797, 798, 799, 800, 801, 802, 803, 804, 805, 806, 807, 808, 809, 810, 811, 812, 813, 814, 815, 816, 817, 818, 819, 820, 821, 822, 823, 824, 825, 826, 827, 828, 829, 830, 831, 832, 833, 834, 835, 836, 837, 838, 839, 840, 841, 842, 843, 844, 845, 846, 847, 848, 849, 850, 851, 852, 853, 854, 855, 856, 857, 858, 859, 860, 861, 862, 863, 864, 865, 866, 867, 868, 869, 870, 871, 872, 873, 874, 875, 876, 877, 878, 879, 880, 881, 882, 883, 884, 885, 886, 887, 888, 889, 890, 891, 892, 893, 894, 895, 896, 897, 898, 899, 900, 901, 902, 903, 904, 905, 906, 907, 908, 909, 910, 911, 912, 913, 914, 915, 916, 917, 918, 919, 920, 921, 922, 923, 924, 925, 926, 927, 928, 929, 930, 931, 932, 933, 934, 935, 936, 937, 938, 939, 940, 941, 942, 943, 944, 945, 946, 947, 948, 949, 950, 951, 952, 953, 954, 955, 956, 957, 958, 959, 960, 961, 962, 963, 964, 965, 966, 967, 968, 969, 970, 971, 972, 973, 974, 975, 976, 977, 978, 979, 980, 981, 982, 983, 984, 985, 986, 987, 988, 989, 990, 991, 992, 993, 994, 995, 996, 997, 998, 999, 1000, 1001, 1002, 1003, 1004, 1005, 1006, 1007, 1008, 1009, 1010, 1011, 1012, 1013, 1014, 1015, 1016, 1017, 1018, 1019, 1020, 1021, 1022, 1023, 1024, 1025, 1026, 1027, 1028, 1029, 1030, 1031, 1032, 1033, 1034, 1035, 1036, 1037, 1038, 1039, 1040, 1041, 1042, 1043, 1044, 1045, 1046, 1047, 1048, 1049, 1050, 1051, 1052, 1053, 1054, 1055, 1056, 1057, 1058, 1059, 1060, 1061, 1062, 1063, 1064, 1065, 1066, 1067, 1068, 1069, 1070, 1071, 1072, 1073, 1074, 1075, 1076, 1077, 1078, 1079, 1080, 1081, 1082, 1083, 1084, 1085, 1086, 1087, 1088, 1089, 1090, 1091, 1092, 1093, 1094, 1095, 1096, 1097, 1098, 1099, 1100, 1101, 1102, 1103, 1104, 1105, 1106, 1107, 1108, 1109, 1110, 1111, 1112, 1113, 1114, 1115, 1116, 1117, 1118, 1119, 1120, 1121, 1122, 1123, 1124, 1125, 1126, 1127, 1128, 1129, 1130, 1131, 1132, 1133, 1134, 1135, 1136, 1137, 1138, 1139, 1140, 1141, 1142, 1143, 1144, 1145, 1146, 1147, 1148, 1149, 1150, 1151, 1152, 1153, 1154, 1155, 1156, 1157, 1158, 1159, 1160, 1161, 1162, 1163, 1164, 1165, 1166, 1167, 1168, 1169, 1170, 1171, 1172, 1173, 1174, 1175, 1176, 1177, 1178, 1179, 1180, 1181, 1182, 1183, 1184, 1185, 1186, 1187, 1188, 1189, 1190, 1191, 1192, 1193, 1194, 1195, 1196, 1197, 1198, 1199, 1200, 1201, 1202, 1203, 1204, 1205, 1206, 1207, 1208, 1209, 1210, 1211, 1212, 1213, 1214, 1215, 1216, 1217, 1218, 1219, 1220, 1221, 1222, 1223, 1224, 1225, 1226, 1227, 1228, 1229, 1230, 1231, 1232, 1233, 1234, 1235, 1236, 1237, 1238, 1239, 1240, 1241, 1242, 1243, 1244, 1245, 1246, 1247, 1248, 1249, 1250, 1251, 1252, 1253, 1254, 1255, 1256, 1257, 1258, 1259, 1260, 1261, 1262, 1263, 1264, 1265, 1266, 1267, 1268, 1269, 1270, 1271, 1272, 1273, 1274, 1275, 1276, 1277, 1278, 1279, 1280, 1281, 1282, 1283, 1284, 1285, 1286, 1287, 1288, 1289, 1290, 1291, 1292, 1293, 1294, 1295, 1296, 1297, 1298, 1299, 1300, 1301, 1302, 1303, 1304, 1305, 1306, 1307, 1308, 1309, 1310, 1311, 1312, 1313, 1314, 1315, 1316, 1317, 1318, 1319, 1320, 1321, 1322, 1323, 1324, 1325, 1326, 1327, 1328, 1329, 1330, 1331, 1332, 1333, 1334, 1335, 1336, 1337, 1338, 1339, 1340, 1341, 1342, 1343, 1344, 1345, 1346, 1347, 1348, 1349, 1350, 1351, 1352, 1353, 1354, 1355, 1356, 1357, 1358, 1359, 1360, 1361, 1362, 1363, 1364, 1365, 1366, 1367, 1368, 1369, 1370, 1371, 1372, 1373, 1374, 1375, 1376, 1377, 1378, 1379, 1380, 1381, 1382, 1383, 1384, 1385, 1386, 1387, 1388, 1389, 1390, 1391, 1392, 1393, 1394, 1395, 1396, 1397, 1398, 1399, 1400, 1401, 1402, 1403, 1404, 1405, 1406, 1407, 1408, 1409, 1410, 1411, 1412, 1413, 1414, 1415, 1416, 1417, 1418, 1419, 1420, 1421, 1422, 1423, 1424, 1425, 1426, 1427, 1428, 1429, 1430, 1431, 1432, 1433, 1434, 1435, 1436, 1437, 1438, 1439, 1440, 1441, 1442, 1443, 1444, 1445, 1446, 1447, 1448, 1449, 1450, 1451, 1452, 1453, 1454, 1455, 1456, 1457, 1458, 1459, 1460, 1461, 1462, 1463, 1464, 1465, 1466, 1467, 1468, 1469, 1470, 1471, 1472, 1473, 1474, 1475, 1476, 1477, 1478, 1479, 1480, 1481, 1482, 1483, 1484, 1485, 1486, 1487, 1488, 1489, 1490, 1491, 1492, 1493, 1494, 1495, 1496, 1497, 1498, 1499, 1500, 1501, 1502, 1503, 1504, 1505, 1506, 1507, 1508, 1509, 1510, 1511, 1512, 1513, 1514, 1515, 1516, 1517, 1518, 1519, 1520, 1521, 1522, 1523, 1524, 1525, 1526, 1527, 1528, 1529, 1530, 1531, 1532, 1533, 1534, 1535, 1536, 1537, 1538, 1539, 1540, 1541, 1542, 1543, 1544, 1545, 1546, 1547, 1548, 1549, 1550, 1551, 1552, 1553, 1554, 1555, 1556, 1557, 1558, 1559, 1560, 1561, 1562, 1563, 1564, 1565, 1566, 1567, 1568, 1569, 1570, 1571, 1572, 1573, 1574, 1575, 1576, 1577, 1578, 1579, 1580, 1581, 1582, 1583, 1584, 1585, 1586, 1587, 1588, 1589, 1590, 1591, 1592, 1593, 1594, 1595, 1596, 1597, 1598, 1599, 1600, 1601, 1602, 1603, 1604, 1605, 1606, 1607, 1608, 1609, 1610, 1611, 1612, 1613, 1614, 1615, 1616, 1617, 1618, 1619, 1620, 1621, 1622, 1623, 1624, 1625, 1626, 1627, 1628, 1629, 1630, 1631, 1632, 1633, 1634, 1635, 1636, 1637, 1638, 1639, 1640, 1641, 1642, 1643, 1644, 1645, 1646, 1647, 1648, 1649, 1650, 1651, 1652, 1653, 1654, 1655, 1656, 1657, 1658, 1659, 1660, 1661, 1662, 1663, 1664, 1665, 1666, 1667, 1668, 1669, 1670, 1671, 1672, 1673, 1674, 1675, 1676, 1677, 1678, 1679, 1680, 1681, 1682, 1683, 1684, 1685, 1686, 1687, 1688, 1689, 1690, 1691, 1692, 1693, 1694, 1695, 1696, 1697, 1698, 1699, 1700, 1701, 1702, 1703, 1704, 1705, 1706, 1707, 1708, 1709, 1710, 1711, 1712, 1713, 1714, 1715, 1716, 1717, 1718, 1719, 1720, 1721, 1722, 1723, 1724, 1725, 1726, 1727, 1728, 1729, 1730, 1731, 1732, 1733, 1734, 1735, 1736, 1737, 1738, 1739, 1740, 1741, 1742, 1743, 1744, 1745, 1746, 1747, 1748, 1749, 1750, 1751, 1752, 1753, 1754, 1755, 1756, 1757, 1758, 1759, 1760, 1761, 1762, 1763, 1764, 1765, 1766, 1767, 1768, 1769, 1770, 1771, 1772, 1773, 1774, 1775, 1776, 1777, 1778, 1779, 1780, 1781, 1782, 1783, 1784, 1785, 1786, 1787, 1788, 1789, 1790, 1791, 1792, 1793, 1794, 1795, 1796, 1797, 1798, 1799, 1800, 1801, 1802, 1803, 1804, 1805, 1806, 1807, 1808, 1809, 1810, 1811, 1812, 1813, 1814, 1815, 1816, 1817, 1818, 1819, 1820, 1821, 1822, 1823, 1824, 1825, 1826, 1827, 1828, 1829, 1830, 1831, 1832, 1833, 1834, 1835, 1836, 1837, 1838, 1839, 1840, 1841, 1842, 1843, 1844, 1845, 1846, 1847, 1848, 1849, 1850, 1851, 1852, 1853, 1854, 1855, 1856, 1857, 1858, 1859, 1860, 1861, 1862, 1863, 1864, 1865, 1866, 1867, 1868, 1869, 1870, 1871, 1872, 1873, 1874, 1875, 1876, 1877, 1878, 1879, 1880, 1881, 1882, 1883, 1884, 1885, 1886, 1887, 1888, 1889, 1890, 1891, 1892, 1893, 1894, 1895, 1896, 1897, 1898, 1899, 1900, 1901, 1902, 1903, 1904, 1905, 1906, 1907, 1908, 1909, 1910, 1911, 1912, 1913, 1914, 1915, 1916, 1917, 1918, 1919, 1920, 1921, 1922, 1923, 1924, 1925, 1926, 1927, 1928, 1929, 1930, 1931, 1932, 1933, 1934, 1935, 1936, 1937, 1938, 1939, 1940, 1941, 1942, 1943, 1944, 1945, 1946, 1947, 1948, 1949, 1950, 1951, 1952, 1953, 1954, 1955, 1956, 1957, 1958, 1959, 1960, 1961, 1962, 1963, 1964, 1965, 1966, 1967, 1968, 1969, 1970, 1971, 1972, 1973, 1974, 1975, 1976, 1977, 1978, 1979, 1980, 1981, 1982, 1983, 1984, 1985, 1986, 1987, 1988, 1989, 1990, 1991, 1992, 1993, 1994, 1995, 1996, 1997, 1998, 1999, 2000, 2001, 2002, 2003, 2004, 2005, 2006, 2007, 2008, 2009, 2010, 2011, 2012, 2013, 2014, 2015, 2016, 2017, 2018, 2019, 2020, 2021, 2022, 2023, 2024, 2025, 2026, 2027, 2028, 2029, 2030, 2031, 2032, 2033, 2034, 2035, 2036, 2037, 2038, 2039, 2040, 2041, 2042, 2043, 2044, 2045, 2046, 2047, 2048, 2049, 2050, 2051, 2052, 2053, 2054, 2055, 2056, 2057, 2058, 2059, 2060, 2061, 2062, 2063, 2064, 2065, 2066, 2067, 2068, 2069, 2070, 2071, 2072, 2073, 2074, 2075, 2076, 2077, 2078, 2079, 2080, 2081, 2082, 2083, 2084, 2085, 2086, 2087, 2088, 2089, 2090, 2091, 2092, 2093, 2094, 2095, 2096, 2097, 2098, 2099, 2100, 2101, 2102, 2103, 2104, 2105, 2106, 2107, 2108, 2109, 2110, 2111, 2112, 2113, 2114, 2115, 2116, 2117, 2118, 2119, 2120, 2121, 2122, 2123, 2124, 2125, 2126, 2127, 2128, 2129, 2130, 2131, 2132, 2133, 2134, 2135, 2136, 2137, 2138, 2139, 2140, 2141, 2142, 2143, 2144, 2145, 2146, 2147, 2148, 2149, 2150, 2151, 2152, 2153, 2154, 2155, 2156, 2157, 2158, 2159, 2160, 2161, 2162, 2163, 2164, 2165, 2166, 2167, 2168, 2169, 2170, 2171, 2172, 2173, 2174, 2175, 2176, 2177, 2178, 2179, 2180, 2181, 2182, 2183, 2184, 2185, 2186, 2187, 2188, 2189, 2190, 2191, 2192, 2193, 2194, 2195, 2196, 2197, 2198, 2199, 2200, 2201, 2202, 2203, 2204, 2205, 2206, 2207, 2208, 2209, 2210, 2211, 2212, 2213, 2214, 2215, 2216, 2217, 2218, 2219, 2220, 2221, 2222, 2223, 2224, 2225, 2226, 2227, 2228, 2229, 2230, 2231, 2232, 2233, 2234, 2235, 2236, 2237, 2238, 2239, 2240, 2241, 2242, 2243, 2244, 2245, 2246, 2247, 2248, 2249, 2250, 2251, 2252, 2253, 2254, 2255, 2256, 2257, 2258, 2259, 2260, 2261, 2262, 2263, 2264, 2265, 2266, 2267, 2268, 2269, 2270, 2271, 2272, 2273, 2274, 2275, 2276, 2277, 2278, 2279, 2280, 2281, 2282, 2283, 2284, 2285, 2286, 2287, 2288, 2289, 2290, 2291, 2292, 2293, 2294, 2295, 2296, 2297, 2298, 2299, 2300, 2301, 2302, 2303, 2304, 2305, 2306, 2307, 2308, 2309, 2310, 2311, 2312, 2313, 2314, 2315, 2316, 2317, 2318, 2319, 2320, 2321, 2322, 2323, 2324, 2325, 2326, 2327, 2328, 2329, 2330, 2331, 2332, 2333, 2334, 2335, 2336, 2337, 2338, 2339, 2340, 2341, 2342, 2343, 2344, 2345, 2346, 2347, 2348, 2349, 2350, 2351, 2352, 23

Atteso che sono state rispettate le fasi riferite al presente procedimento e i tempi di conclusione del medesimo;
Che dalle informazioni in possesso di questo Ufficio e per quanto di competenza della scrivente Amministrazione non esistono convenzioni, vincoli, oneri e gravami o quant'altro gravanti sull'immobile in questione.

Si rilascia in esenzione di bollo ai sensi del D.P.R. 115 del 30.05.2002 art. 18.

IL RESPONSABILE DEL SERVIZIO TECNICO

- arch. Marco Peluffo -

(documento firmato digitalmente)

Coveg S.r.l. - www.ivguadine.it