

Allegato nr. 4

Planimetria catastale

**Agenzia del Territorio
CATASTO FABBRICATI**
Ufficio provinciale di
Nuoro

Dichiarazione protocollo n. NU0090158 del 03/06/2004
Planimetria di u.i.u. in Comune di Tertenia
Localita' Melisenda

Identificativi Catastali:
Sezione: 44
Foglio: 44
Particella: 528
Subalterno:

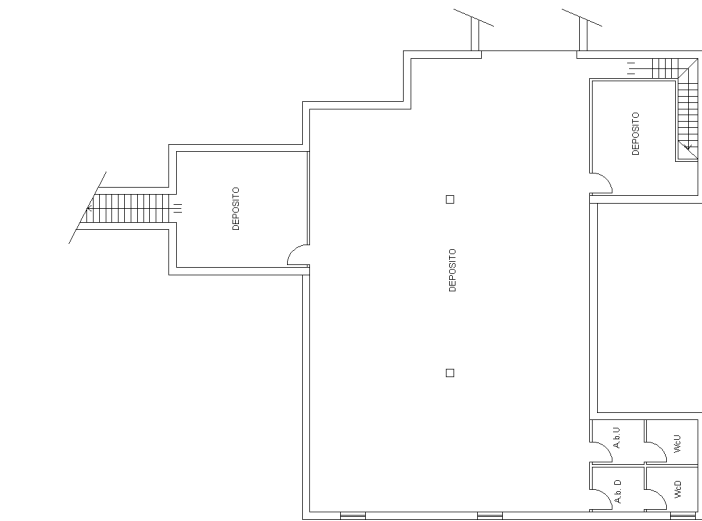
Compilata da:
Momi Gianpaolo
Iscritto all'albo:
Geometri
Prov. Nuoro N. 786

Scheda I.P.I. - Scala 1: 200

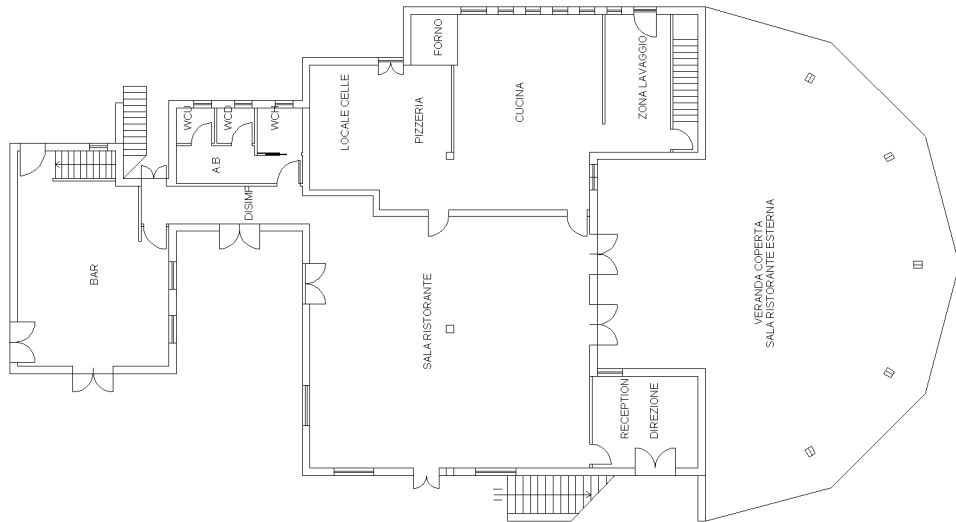
PLANIMETRIA N°1
FABBRICATO A
H INTERNA M. 3.00

Ultima planimetria in atti

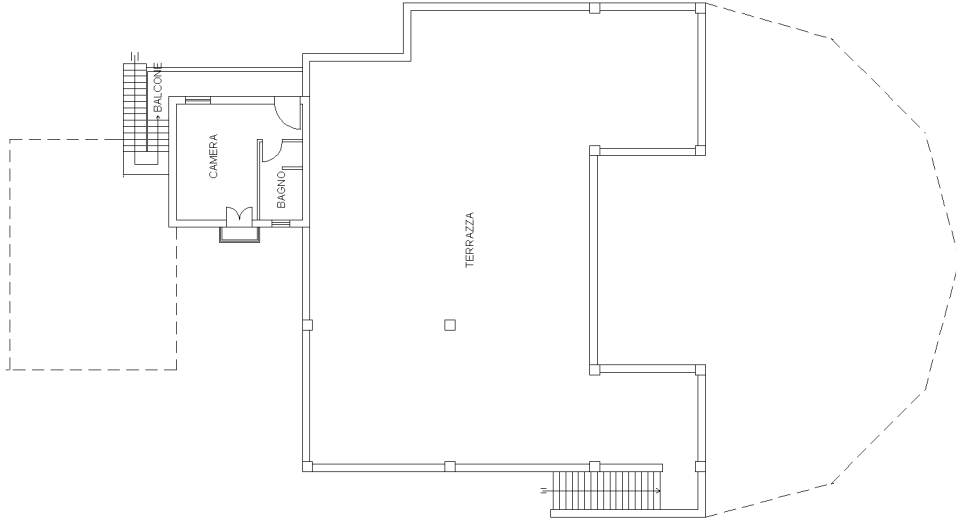
PIANO INTERRATO



PIANO TERRA



PIANO PRIMO



**Agenzia del Territorio
CATASTO FABBRICATI
Ufficio Provinciale di
Nuoro**

Dichiarazione protocollo n. NU0090158 del 03/06/2004

Planimetria di u.i.u. in Comune di Tertenia

Localita' Melisenda

civ.

Identificativi Catastali:

Sezione:
Foglio: 44
Particella: 528
Subalterno:

Compilata da:
Monni Gianpaolo

Iscritto all'albo:
Geometri

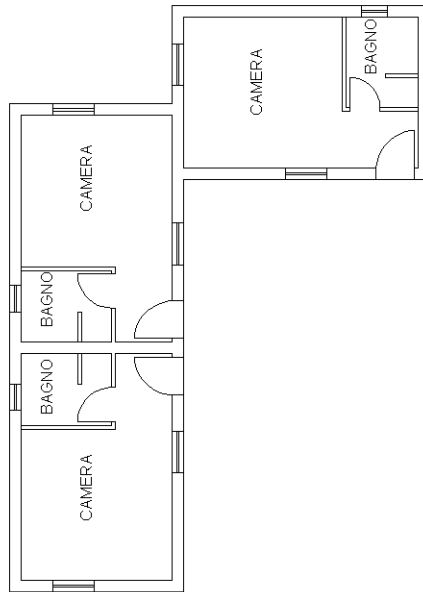
Prov. Nuoro

N. 786

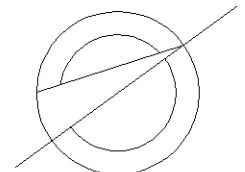
Scheda n. 2 Scala 1:200

PLANIMETRIA N°2
FABBRICATO B
H INTERNA M. 3.00

PIANO TERRA



N



Ultima planimetria in atti

**Agenzia del Territorio
CATASTO FABBRICATI**
Ufficio provinciale di
Nuoro

Dichiarazione protocollo n. NU0090158 del 03/06/2004
Planimetria di u.i.u. in Comune di Terstenia
Localita' Melisenda
civ.

Identificativi Catastali:
Sezione: 44
Foglio: 44
Particella: 528
Subalterno:
Compilata da:
Momi Gianpaolo
Iscritto all'albo:
Geometri
Prov. Nuoro N. 786

Scheda 3
Scala 1: 200

PLANIMETRIA N°3
FABBRICATO C
H INTERRATA M. 3.00

PIANO TERRA



PIANO PRIMO



**Agenzia del Territorio
CATASTO FABBRICATI
Ufficio Provinciale di
Nuoro**

Dichiarazione protocollo n. NU0090158 del 03/06/2004

Planimetria di u.i.u. in Comune di Tertenia

Localita' Melisenda

civ.

Identificativi Catastali:

Sezione:

Foglio: 44

Particella: 528

Subalterno:

Compilata da:

Monni Gianpaolo

Iscritto all'albo:

Geometri

Prov. Nuoro

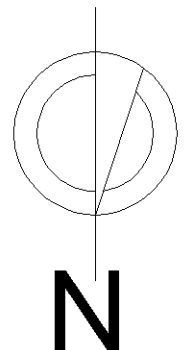
N. 786

Scheda n. 4

Scala 1:200

PLANIMETRIA N°4
FABBRICATO D
H INTERNA M. 2.80

PIANO TERRA



Ultima planimetria in atti

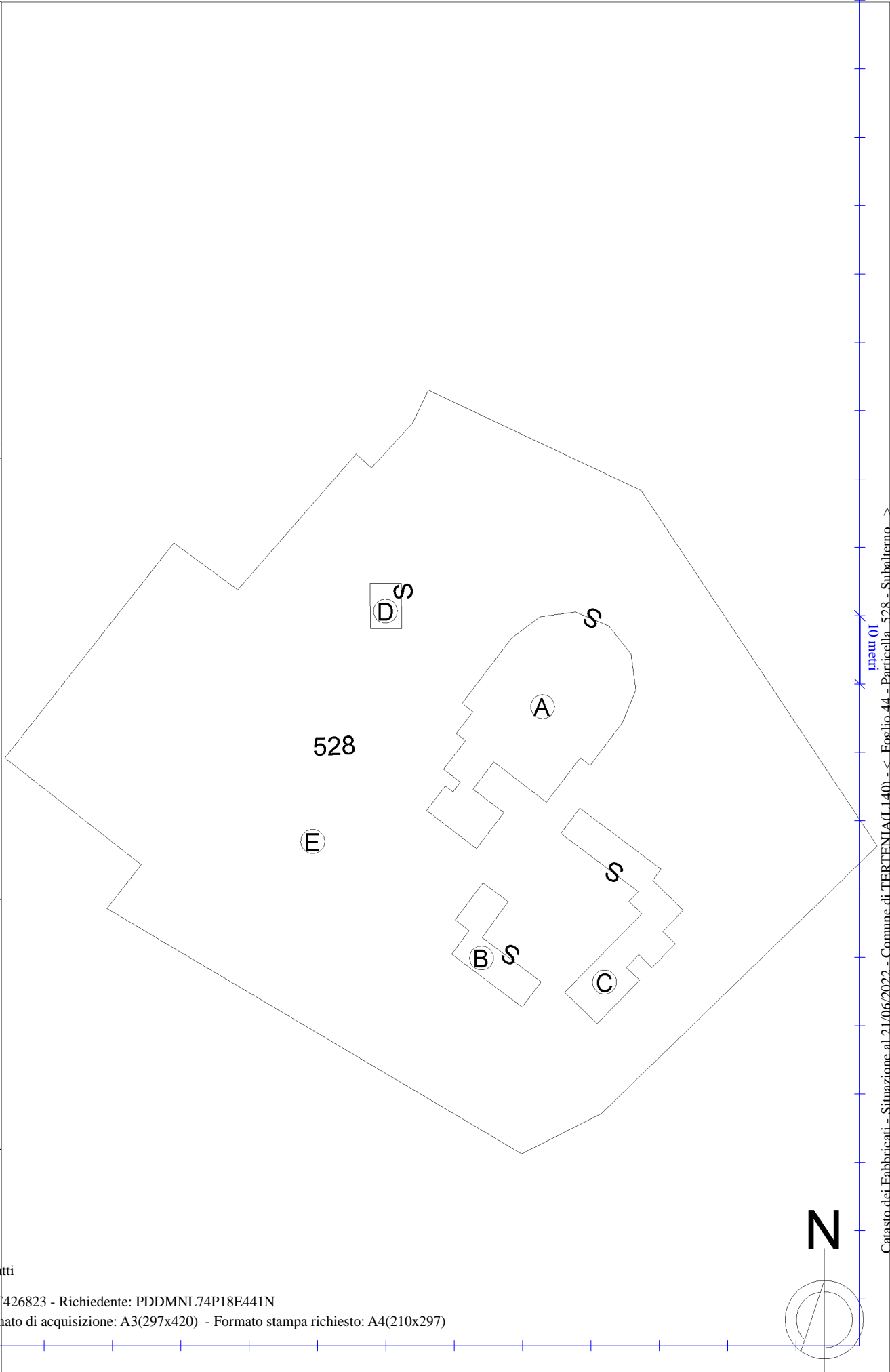
**Agenzia del Territorio
CATASTO FABBRICATI**
Ufficio provinciale di
Nuoro

Dichiarazione protocollo n. NU0090158 del 03/06/2004
Planimetria di u.i.u. in Comune di Terdenia
Localita' Melisenda

Scheda 5
Scala 1: 500

Identificativi Catastali:
Sezione:
Foglio: 44
Particella: 528
Subalterno:

Compilata da:
Momi Gianpaolo
Iscritto all'albo:
Geometri
Prov. Nuoro N. 786



Ultima planimetria in atti