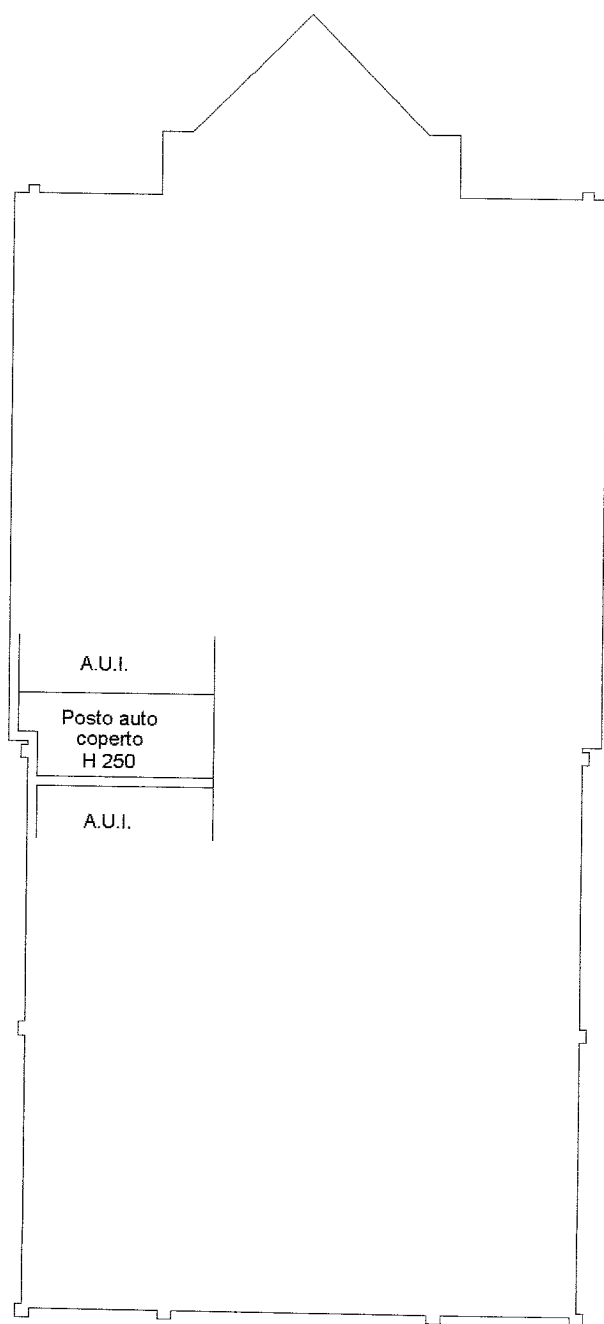


**Agenzia del Territorio**  
**CATASTO FABBRICATI**  
Ufficio Provinciale di  
Parma


Dichiarazione protocollo n. PR0014366 del 24/01/2007	
Planimetria di u.i.u. in Comune di Salsomaggiore Terme	
Viale Maria Luigia civ. 4	
Identificativi Catastali:	Compilata da: Venezia Roberto
Sezione:	Iscritto all'albo: Architetti
Foglio: 37	Prov. Brescia
Particella: 594	N. 104
Subalterno: 41	

Scheda n. 1      Scala 1:200

### SECONDO INTERRATO



Catasto dei Fabbricati - Situazione al 15/01/2021 - Comune di SALSOMAGGIORE(H720) - < Foglio: 37 Particella: 594 - Subalterno: 41  
VIALE MARIA LUIGIA n. 4 piano: S2;



**Agenzia del Territorio**  
**CATASTO FABBRICATI**  
Ufficio Provinciale di  
Parma

Dichiarazione protocollo n. PR0014366 del 24/01/2007

Planimetria di u.i.u. in Comune di Salsomaggiore Terme

Viale Maria Luigia

civ. 4

Identificativi Catastali:

Sezione:

Foglio: 37

Particella: 594

Subalterno: 42

Compilata da:

Venezia Roberto

Iscritto all'albo:  
Architetti

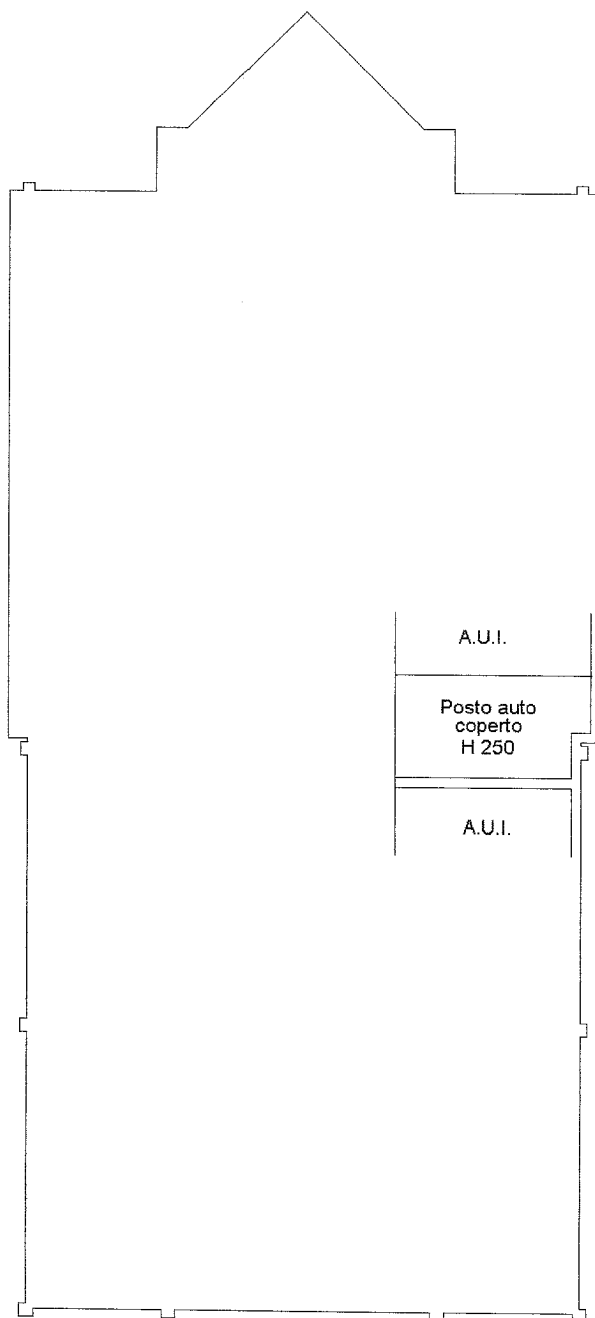
Prov. Brescia

N. 109

Scheda n. 1

Scala 1:200

## SECONDO INTERRATO



Catasto dei Fabbricati - Situazione al 15/01/2021 - Comune di SALSOMAGGIORE(H720) - < Foglio: 37 Particella: 594 - Subalterno: 42  
VIALE MARIA LUIGIA n. 4 piano: S2;

**Agenzia del Territorio**  
**CATASTO FABBRICATI**  
Ufficio Provinciale di  
**Parma**

Dichiarazione protocollo n. PR0014366 del 24/01/2007

Planimetria di u.i.u. in Comune di Salsomaggiore Terme

Viale Maria Luigia

civ. 4

Identificativi Catastali:

sezione:

Foglio: 37

Particella: 594

Subalterno: 49

Compilata da:  
Venezia Roberto

Iscritto all'albo:  
Architetti

Prov. Brescia

N. 1049

Scheda n. 1

Scala 1:200

### PIANO TERRA

Posto auto  
scoperto

A.U.I.

Catasto dei Fabbricati - Situazione al 15/01/2021 - Comune di SALSOMAGGIORE(H720) - < Foglio: 37 Particella: 594 - Subalterno: 49 >  
VIALE MARIA LUIGIA n. 4 piano: T;



**Agenzia del Territorio**  
**CATASTO FABBRICATI**  
Ufficio Provinciale di  
**Parma**

Dichiarazione protocollo n. PR0014366 del 24/01/2007

Planimetria di u.i.u. in Comune di Salsomaggiore Terme

Viale Maria Luigia

civ. 4

Identificativi Catastali:

sezione:

Foglio: 37

Particella: 594

Subalterno: 50

Compilata da:  
Venezia Reberta

Iscritto all'albo:  
Architetti

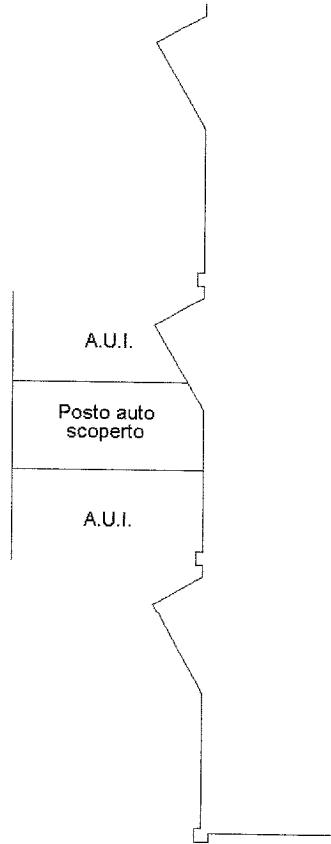
Prov. Brescia

N. 10

Scheda n. 1

Scala 1:200

## PIANO TERRA



Catasto dei Fabbricati - Situazione al 15/01/2021 - Comune di SALSOMAGGIORE(H720) - < Foglio: 37 Particella: 594 - Subalterno: 50 >  
VIALE MARIA LUIGIA n. 4 piano: T;

