

**Agenzia del Territorio  
CATASTO FABBRICATI  
Ufficio Provinciale di  
Modena**

Dichiarazione protocollo n. MO0266778 del 10/12/2010

Planimetria di u.i.u. in Comune di Ravarino

Via Salvo D'acquisto

civ. 196G

Identificativi Catastali:

Sezione:  
Foglio: 28  
Particella: 719  
Subalterno: 46

Compilata da:  
Maini William

Iscritto all'albo:  
Geometri

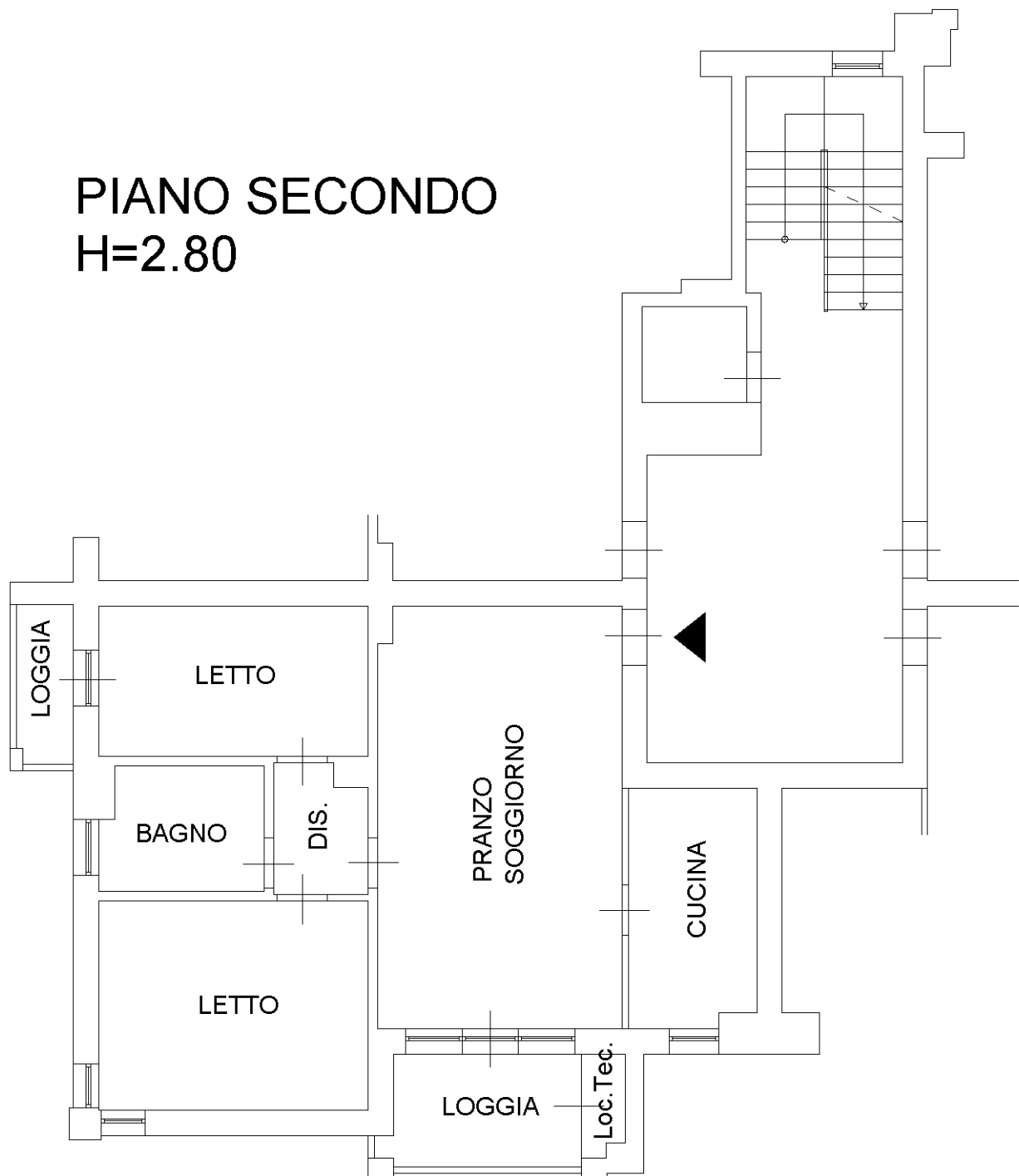
Prov. Modena

N. 1853

Scheda n. 1

Scala 1:100

# PIANO SECONDO H=2.80



Catasto dei Fabbricati - Situazione al 25/10/2023 - Comune di RAVARINO(H195) - < Foglio 28 - Particella 719 - Subalterno 46 >  
VIA SALVOD'ACQUISTO n. 196G Interno 7 Piano 2

Ultima planimetria in atti

**Agenzia del Territorio  
CATASTO FABBRICATI  
Ufficio Provinciale di  
Modena**

Dichiarazione protocollo n. MO0266778 del 10/12/2010

Planimetria di u.i.u. in Comune di Ravarino

Via Salvo D'acquisto

civ.

Identificativi Catastali:

Sezione:

Foglio: 28

Particella: 719

Subalterno: 86

Compilata da:

Maini William

Iscritto all'albo:

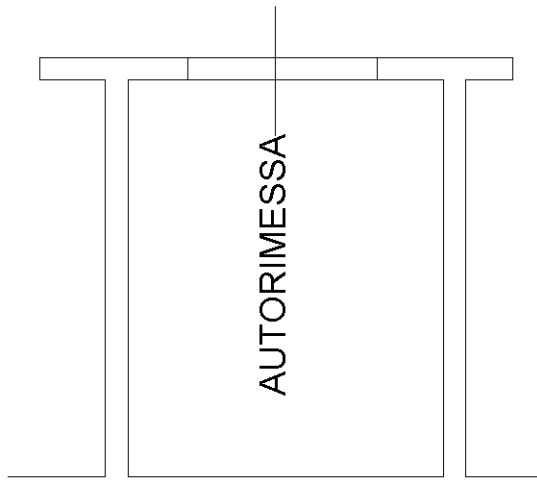
Geometri

Prov. Modena

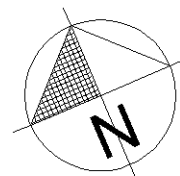
N. 1853

Scheda n. 1

Scala 1:100



**PIANO SOTTOSTRADA  
PRIMO H=2.50**



Ultima planimetria in atti