

**Agenzia del Territorio
CATASTO FABBRICATI
Ufficio Provinciale di
Modena**

Dichiarazione protocollo n. MO0266778 del 10/12/2010

Planimetria di u.i.u. in Comune di Ravarino

Via Salvo D'acquisto

civ. 180H

Identificativi Catastali:

Sezione:
Foglio: 28
Particella: 719
Subalterno: 34

Compilata da:
Maini William

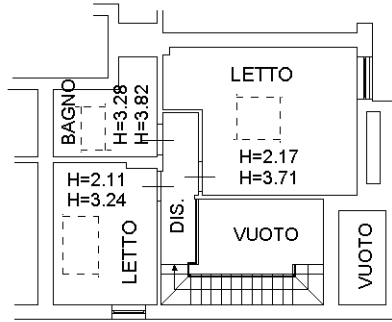
Iscritto all'albo:
Geometri

Prov. Modena

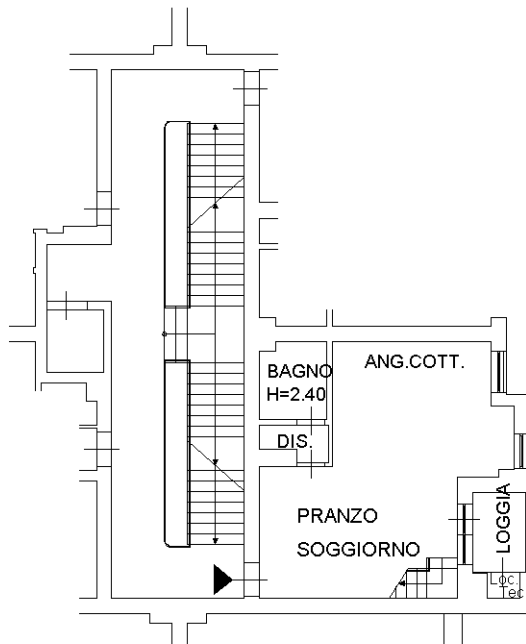
N. 1853

Scheda n. 1

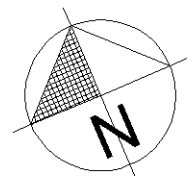
Scala 1:200



PIANO QUARTO



**PIANO TERZO
H=2.80**



Ultima planimetria in atti

**Agenzia del Territorio
CATASTO FABBRICATI
Ufficio Provinciale di
Modena**

Dichiarazione protocollo n. MO0266778 del 10/12/2010

Planimetria di u.i.u. in Comune di Ravarino

Via Salvo D'acquisto

civ.

Identificativi Catastali:

Sezione:

Foglio: 28

Particella: 719

Subalterno: 83

Compilata da:

Maini William

Iscritto all'albo:

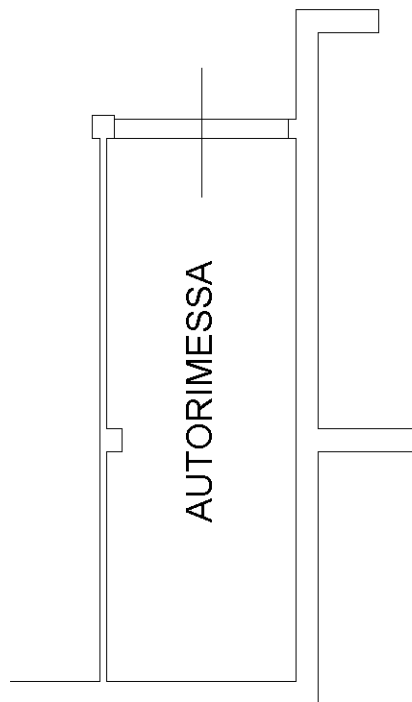
Geometri

Prov. Modena

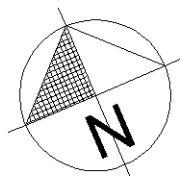
N. 1853

Scheda n. 1

Scala 1:100



**PIANO SOTTOSTRADA
PRIMO H=2.50**



Ultima planimetria in atti