



Direzione Provinciale di Foggia
Ufficio Provinciale - Territorio
Servizi Catastali

Visura storica per immobile

Situazione degli atti informatizzati dall'impianto meccanografico al 30/01/2020

Data: 30/01/2020 - Ora: 09.59.48 Segue

Visura n.: FG0012794 Pag: 1

Dati della richiesta	Comune di CERIGNOLA (Codice: C514)
Catasto Fabbricati	Provincia di FOGGIA Foglio: 202 Particella: 4655 Sub.: 8


INTESTATI

[REDACTED]	[REDACTED]	(1) Proprieta' per 1/5
[REDACTED]	[REDACTED]	(1) Proprieta' per 1/5
[REDACTED]	[REDACTED]	(1) Proprieta' per 1/5
[REDACTED]	[REDACTED]	(1) Proprieta' per 1/5

Unità immobiliare dal 16/12/2015

N.	DATI IDENTIFICATIVI				DATI DI CLASSAMENTO				DATI DERIVANTI DA			
	Sezione Urbana	Foglio	Particella	Sub	Zona Cens.	Micro Zona	Categoria	Classe		Consistenza	Superficie Catastale	Rendita
1		202	4655	8	1		A/3	6	7,5 vani	Totale: 161 m ² Totale escluse aree scoperte** : 151 m ²	Euro 852,15	VARIAZIONE TOPONOMASTICA del 16/12/2015 protocollo n. FG0261737 in atti dal 16/12/2015 VARIAZIONE TOPONOMASTICA DERIVANTE DA AGGIORNAMENTO ANSC (n. 108672.1/2015)
Indirizzo	VIA SACERDOTE ANTONIO PALLADINO n. 27/A piano: 2-3;											
Notifica	in corso con prot. FG0201180/2005 del 08/11/2005											
Annotazioni	di immobile: mod. 58 n. 5202				Partita		-		Mod.58		-	

Mappali Terreni Correlati
Codice Comune C514 - Sezione - Foglio 202 - Particella 4655



Direzione Provinciale di Foggia
Ufficio Provinciale - Territorio
Servizi Catastali

Visura storica per immobile

Situazione degli atti informatizzati dall'impianto meccanografico al 30/01/2020

Data: 30/01/2020 - Ora: 09.59.48

Segue

Visura n.: FG0012794 Pag: 2

Situazione dell'unità immobiliare dal 28/08/2013


N.	DATI IDENTIFICATIVI						DATI DI CLASSAMENTO				DATI DERIVANTI DA	
	Sezione Urbana	Foglio	Particella	Sub	Zona Cens.	Micro Zona	Categoria	Classe	Consistenza	Superficie Catastale		Rendita
1		202	4655	8	1		A/3	6	7,5 vani	Totale: 161 m ² Totale escluse aree scoperte**: 151 m ²	Euro 852,15	Variazione del 28/08/2013 - Superfici art. 14 DL 201/2011
Indirizzo , VIA ANTONIO PALLADINO n. 27/A piano: 2-3;												
Notifica FG0201180/2005												
Annotazioni mod. 58 n. 5202 Partita - Mod.58 -												

Situazione dell'unità immobiliare dal 08/11/2005

N.	DATI IDENTIFICATIVI						DATI DI CLASSAMENTO				DATI DERIVANTI DA	
	Sezione Urbana	Foglio	Particella	Sub	Zona Cens.	Micro Zona	Categoria	Classe	Consistenza	Superficie Catastale		Rendita
1		202	4655	8	1		A/3	6	7,5 vani		Euro 852,15	VARIAZIONE del 08/11/2005 protocollo n. FG0201173 in atti dal 08/11/2005 RETTIFICA CLASS. PROP. PROT.278201/04 (n. 52173.1/2005)
Indirizzo , VIA ANTONIO PALLADINO n. 27/A piano: 2-3;												
Notifica FG0201180/2005												
Annotazioni mod. 58 n. 5202 Partita - Mod.58 -												

Situazione dell'unità immobiliare dal 23/12/2004

N.	DATI IDENTIFICATIVI						DATI DI CLASSAMENTO				DATI DERIVANTI DA	
	Sezione Urbana	Foglio	Particella	Sub	Zona Cens.	Micro Zona	Categoria	Classe	Consistenza	Superficie Catastale		Rendita
1		202	4655	8	1		A/3	5	7,5 vani		Euro 716,58	VARIAZIONE del 23/12/2004 protocollo n. FG0278201 in atti dal 23/12/2004 AMPLIAMENTO- DIVERSA DISTRIBUZIONE DEGLI SPAZI INTERNI (n. 32759.1/2004)
Indirizzo , VIA PALLADINO ANTONIO n. 27/A piano: 2-3;												
Annotazioni classamento proposto (D.M. 701/94)												



Direzione Provinciale di Foggia
Ufficio Provinciale - Territorio
Servizi Catastali

Visura storica per immobile

Situazione degli atti informatizzati dall'impianto meccanografico al 30/01/2020

Data: 30/01/2020 - Ora: 09.59.48 Segue

Visura n.: FG0012794 Pag: 3

Situazione degli intestati dal 23/12/2004

N.	DATI ANAGRAFICI	CODICE FISCALE	DIRITTI E ONERI REALI
1	[REDACTED]	[REDACTED]	(1) Proprietà per 1/5
2	[REDACTED]	[REDACTED]	(1) Proprietà per 1/5
3	[REDACTED]	[REDACTED]	(1) Proprietà per 1/5
4	[REDACTED]	[REDACTED]	(1) Proprietà per 1/5
5	[REDACTED]	[REDACTED]	(1) Proprietà per 1/5

DATI DERIVANTI DA VARIAZIONE del 23/12/2004 protocollo n. FG0278201 in atti dal 23/12/2004 Registrazione: AMPLIAMENTO- DIVERSA DISTRIBUZIONE DEGLI SPAZI INTERNI (n. 32759.1/2004)

Situazione dell'unità immobiliare che ha originato il precedente dal 17/11/1996

N.	DATI IDENTIFICATIVI						DATI DI CLASSAMENTO				DATI DERIVANTI DA	
	Sezione Urbana	Foglio	Particella	Sub	Zona Cens.	Micro Zona	Categoria	Classe	Consistenza	Superficie Catastale		Rendita
1	Urbana	202	4655	3	1	A/3	4	3,5 vani		Catastale	Euro 280,18 L. 542.500	DENUNZIA (NEI PASSAGGI PER CAUSA DI MORTE) del 17/11/1996 in atti dal 17/03/1998 (n. 10705.2/1997)

Indirizzo VIA PALLADINO ANTONIO n. 27A piano: 2-3;
Notifica 431/1998 **Partita** 1019962 **Mod.58** 2525

Situazione dell'unità immobiliare dal 24/12/1992


N.	DATI IDENTIFICATIVI						DATI DI CLASSAMENTO				DATI DERIVANTI DA	
	Sezione Urbana	Foglio	Particella	Sub	Zona Cens.	Micro Zona	Categoria	Classe	Consistenza	Superficie Catastale		Rendita
1	Urbana	202	4655	3	1	A/3	4	3,5 vani		Catastale	L. 542.500	CLASSAMENTO del 24/12/1992 in atti dal 17/03/1998 (n. 499.2/1992)

Indirizzo , VIA PALLADINO ANTONIO n. 27A piano: 2-3;
Notifica - **Partita** 15912 **Mod.58** 2525

Situazione dell'unità immobiliare dal 24/12/1992

N.	DATI IDENTIFICATIVI						DATI DI CLASSAMENTO				DATI DERIVANTI DA	
	Sezione Urbana	Foglio	Particella	Sub	Zona Cens.	Micro Zona	Categoria	Classe	Consistenza	Superficie Catastale		Rendita
1	Urbana	202	4655	3	1	A/3	4	3,5 vani		Catastale	L. 542.500	COSTITUZIONE del 24/12/1992 in atti dal 12/01/1993 (n. 499.1/1992)

Indirizzo , VIA PALLADINO ANTONIO n. 27A piano: 2-3;



Direzione Provinciale di Foggia
Ufficio Provinciale - Territorio
Servizi Catastali

Visura storica per immobile

Situazione degli atti informatizzati dall'impianto meccanografico al 30/01/2020

Data: 30/01/2020 - Ora: 09.59.49 Fine

Visura n.: FG0012794 Pag: 4

Notifica	Partita	Mod.58	2525
----------	---------	--------	------

Situazione degli intestati dal 17/11/1996

N.	DATI ANAGRAFICI	CODICE FISCALE	DIRITTI ONERI REALI
1	[REDACTED]	[REDACTED]	(1) Proprieta' per 1/5 fino al 23/12/2004
2	[REDACTED]	[REDACTED]	(1) Proprieta' per 1/5 fino al 23/12/2004
3	[REDACTED]	[REDACTED]	(1) Proprieta' per 1/5 fino al 23/12/2004
4	[REDACTED]	[REDACTED]	(1) Proprieta' per 1/5 fino al 23/12/2004
5	[REDACTED]	[REDACTED]	(1) Proprieta' per 1/5 fino al 23/12/2004
DATI DERIVANTI DA			
RETTIFICA DI INTESIAZIONE ALL'ATTUALITA' del 17/11/1996 protocollo n. 137683 in atti dal 02/05/2003 Registrazione: UR Sede: CERIGNOLA Volume: 139 n: 18 del 29/07/1997 GIUSTA SUCCESS.-RICH.137638/03 (n. 6041.1/2003)			

Situazione degli intestati dal 17/11/1996

N.	DATI ANAGRAFICI	CODICE FISCALE	DIRITTI ONERI REALI
1	[REDACTED]	[REDACTED]	(1) Proprieta' per 1/5 fino al 17/11/1996
2	[REDACTED]	[REDACTED]	(1) Proprieta' per 1/5 fino al 17/11/1996
3	[REDACTED]	[REDACTED]	(1) Proprieta' per 1/5 fino al 17/11/1996
4	[REDACTED]	[REDACTED]	(1) Proprieta' per 1/5 fino al 17/11/1996
5	[REDACTED]	[REDACTED]	(1) Proprieta' per 1/5 fino al 17/11/1996
DATI DERIVANTI DA			
DENUNZIA (NEL PASSAGGI PER CAUSA DI MORTE) del 17/11/1996 Voltura in atti dal 17/03/1998 Registrazione: UR Sede: CERIGNOLA Volume: 189 n: 18 del 29/07/1997 SUCCESSIONE (n. 10705.2/1997)			

Situazione degli intestati dal 24/12/1992

N.	DATI ANAGRAFICI	CODICE FISCALE	DIRITTI ONERI REALI
1	[REDACTED]	[REDACTED]	(1) Proprieta' per 1/2 fino al 17/11/1996
2	[REDACTED]	[REDACTED]	(1) Proprieta' per 1/2 fino al 17/11/1996
DATI DERIVANTI DA			
COSTITUZIONE del 24/12/1992 in atti dal 12/01/1993 Registrazione: (n. 499.1/1992)			

Unità immobiliari n. 1

Ricevuta n. 4397

Tributi erariali: Euro 1,00

Visura ordinaria

Richiedente: **XTU LEPOREFRANCESCO PAOLO**

* Codice Fiscale Validato in Anagrafe Tributaria

** Si intendono escluse le "superfici di balconi, terrazzi e aree scoperte pertinenziali e accessorie, comunicanti o non comunicanti" (cfr. Provvedimento del Direttore dell'Agenzia delle Entrate 29 marzo 2013).

Agenzia del Territorio
CATASTO FABBRICATI
 Ufficio Provinciale di
 Foggia

Dichiarazione protocollo n. FG0278201 del 23/12/2004

Planimetria di u.i.u. in Comune di Cerignola

Via Palladino Antonio

civ. 27/A

Identificativi Catastali:

Sezione:
 Foglio: 202
 Particella: 4655
 Subalterno: 8

Compilata da:
 Ruggiero Matteo

Iscritto all'albo:
 Geometri

Prov. Foggia

N. 1986

Scheda n. 1

Scala 1:200

Altra U.I.U.

SECONDO PIANO

h=2.90 m

Altra U.I.U.



Via Gaetano Filangeri

Via Palladino Antonio

TERZO PIANO

h= 2.40 mt

Altra U.I.U.

Altra U.I.U.



Via Gaetano Filangeri

Via Palladino Antonio

Nord



Catasto dei Fabbricati - Situazione al 30/01/2020 - Comune di CERIGNOLA(CS14) - < Foglio: 202 Particella: 4655 - Subalterno 8 >
 VIA SACERDOTE ANTONIO PALLADINO n. 27/A piano: 2-3;