

**Agenzia del Territorio
CATASTO FABBRICATI
Ufficio Provinciale di
Napoli**

Dichiarazione protocollo n. NA0024571 del 21/01/2013

Planimetria di u.i.u. in Comune di Ercolano

Via Viuli

civ. 28

Identificativi Catastali:

Sezione:
Foglio: 9
Particella: 68
Subalterno: 6

Compilata da:

Iscritto all'albo:
Geometri

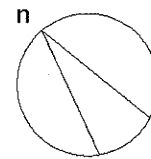
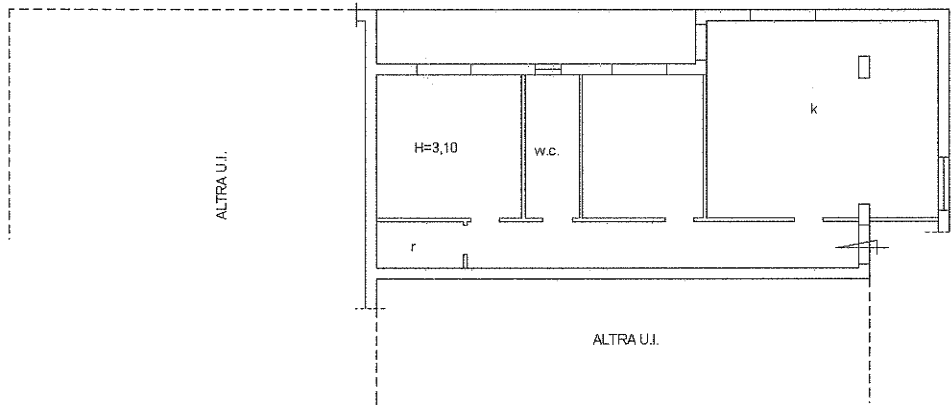
Prov. Napoli

N. 03114

Scheda n. 1

Scala 1:200

Piano Primo



Ultima planimetria in atti

Data: 27/05/2022 - n. T51670 - Richiedente: FRRLRA76C53F839P

Totale schede: 1 - Formato di acquisizione: A4(210x297) - Formato stampa richiesto: A4(210x297)

Catasto dei Fabbricati - Situazione al 27/05/2022 - Comune di ERCOLANO(H243) - < Foglio 9 - Particella 68 - Subalterno 6 >
VIA VIULO n. 28 Piano 1

**Agenzia del Territorio
CATASTO FABBRICATI
Ufficio Provinciale di
Napoli**

Dichiarazione protocollo n. NA0000166 del 03/01/2011

Planimetria di u.i.u. in Comune di Ercolano

Via Viuli

civ. 28

Identificativi Catastali:

Sezione:
Foglio: 9
Particella: 68
Subalterno: 6

Compilata da:

Iscritto all'albo:
Geometri

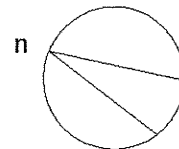
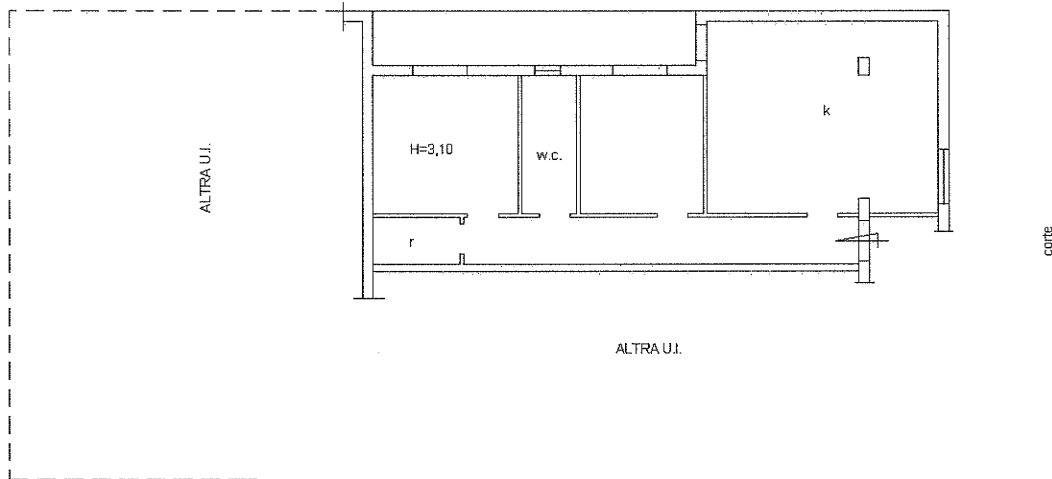
Prov. Napoli

N. 3114

Scheda n. 1

Scala 1:200

Piano Primo



Planimetria non attuale

Data: 27/05/2022 - n. T59269 - Richiedente: FRRLRA76C53F839P

Totale schede: 1 - Formato di acquisizione: A4(210x297) - Formato stampa richiesto: A4(210x297)

