

TRIBUNALE di LARINO

Ufficio Esecuzioni immobiliari

CONSULENZA TECNICA D'UFFICIO

Esecuzione immobiliare n° 6/2022 N. R.G.Es.

vertente tra

SIRIO NPL S.R.L.

c/

Planimetrie

il C.T.U.

dott. ing. i Vito Casaccia



Parco Mulino a Vento

165

69

164

158

74

159

300

145

146

147

180

184

157

223

195

278

209

83

220

221

211

161

86

87

224

210

226

179

225

85

170

89

289

294

290

291

295

296

298

299

181

182

154

236

237

238

239

240

241

242

243

244

245

246

247

248

249

250

251

252

253

250

251

252

253

254

255

256

257

258

259

281

282

283

284

285

286

287

288

289

290

254

255

256

257

258

259

260

261

262

263

274

275

276

277

278

279

280

281

282

283

274

275

276

277

278

279

280

281

282

283

274

275

276

277

278

279

280

281

282

283

274

275

276

277

278

279

280

281

282

283

274

275

276

277

278

279

280

281

282

283

274

275

276

277

278

279

280

281

282

283

274

275

276

277

278

279

280

281

282

283

274

275

276

277

278

279

280

281

282

283

274

275

276

277

278

279

280

281

282

283

274

275

276

277

278

279

280

281

282

283

274

275

276

277

278

279

280

281

282

283

274

275

276

277

278

279

280

281

282

283

274

275

276

277

278

279

280

281

282

283

274

275

276

277

278

279

280

281

282

283

274

275

276

277

278

279

280

281

282

283

274

275

276

277

278

279

280

281

282

283

274

275

276

277

278

279

280

281

282

283

274

275

276

277

278

279

280

281

282

283

274

275

276

277

278

279

280

281

282

283

274

275

276

277

278

279

280

281

282

283

274

275

276

277

278

279

280

281

282

283

274

275

276

277

278

279

280

281

282

283

274

275

276

277

278

279

280

281

282

283

274

275

276

277

278

279

280

281

282

283

274

275

276

277</

ELABORATO PLANIMETRICO	Compilato da: Oliveri Del Castillo Paolo	Iscritto all'albo: Geometri	Prov. Isernia	N. 607
Comune di Sant'elia A Pianisi	Sezione:	Foglio: 53	Particella: 279	Procedimento n. 24/05/2022 del 13/02/2020
Dimostrazione grafica dei subalterni			Tipo Mappale n. 16601	del 05/04/2022 Scala 1 : 500

PIANO TERRA



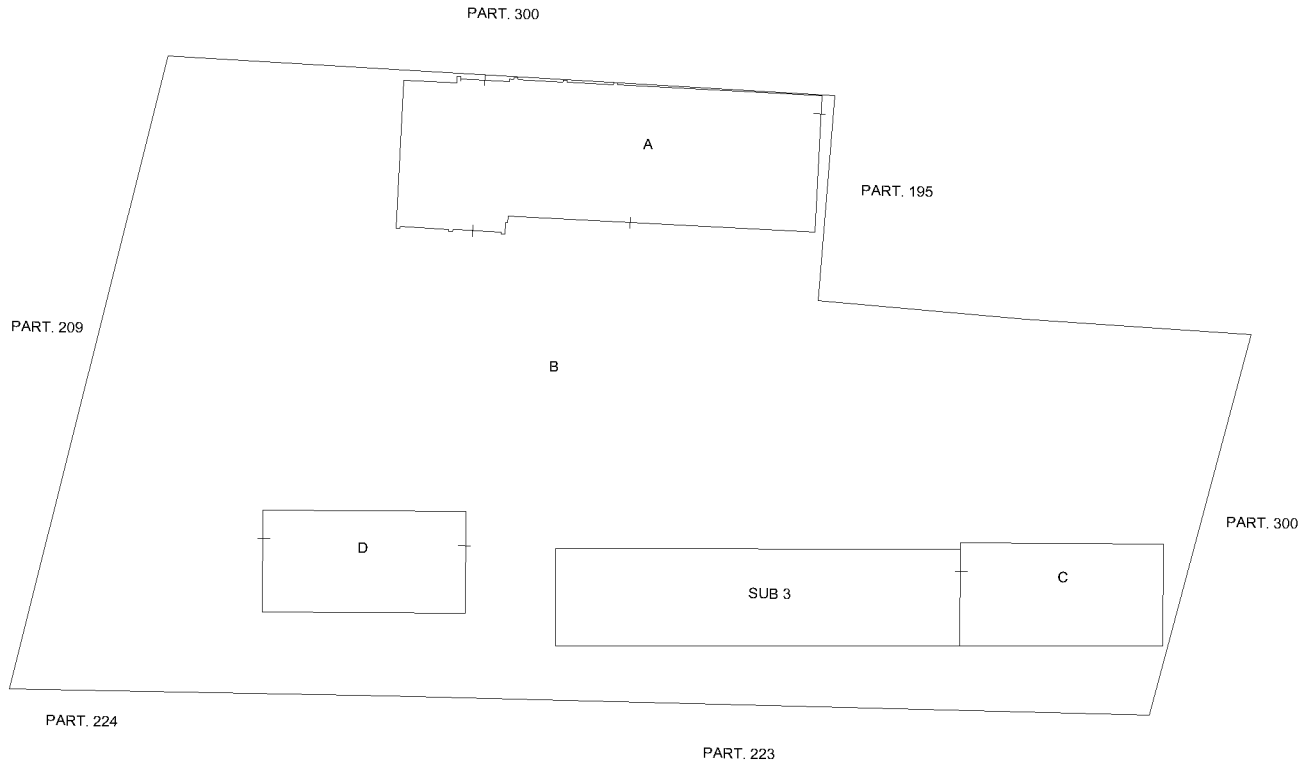
Agenzia delle Entrate
CATASTO FABBRICATI
 Ufficio provinciale di Campobasso

Ultima planimetria in atti

Data: 02/08/2022 - T249254 - Richiedente: Telematico
 Totale schede: 2 - Formato di acquisizione: A3(297x420) - Formato di stampa richiesto: A4(210x297) - Fattore di scala non utilizzabile

ELABORATO PLANIMETRICO	Compilato da: Oliveri Del Castillo Paolo	Iscritto all'albo: Geometri	Prov. Isernia	N. 607
Comune di Sant'elia A Pianisi	Sezione:	Foglio: 53	Particella: 279	Procedura n. 24/05/2022 del
Dimostrazione grafica dei subalterni			Tipo Mappale n. 16601	del 05/04/2022 Scala 1 : 500

PIANO TERRA



Agenzia delle Entrate
CATASTO FABBRICATI
 Ufficio provinciale di Campobasso

Ultima planimetria in atti

Data: 02/08/2022 - T249254 - Richiedente: Telematico
 Formato di acquisizione: A3(297x420) - Formato di stampa richiesto: A4(210x297) - Fattore di scala non utilizzabile

ACCERTAMENTO DELLA PROPRIETÀ IMMOBILIARE URBANA ELENCO DEI SUBALTERNI ASSEGNATI

Comune	Sezione	Foglio	Particella	Tipo mappale	del:
SANT'ELIA A PIANISI				16601	05/04/2022

Sub	UBICAZIONE via/piazza	n.civ	Piani	Scala	Int	DESCRIZIONE
1						SOPPRESSO
	contrada parco mulino a vento	1	T			AZIENDA AGRICOLA
	contrada parco mulino a vento	1	T			UNITA' COLLABENTI

Agenzia delle Entrate
CATASTO FABBRICATI
Ufficio provinciale di
Campobasso

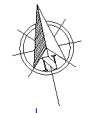
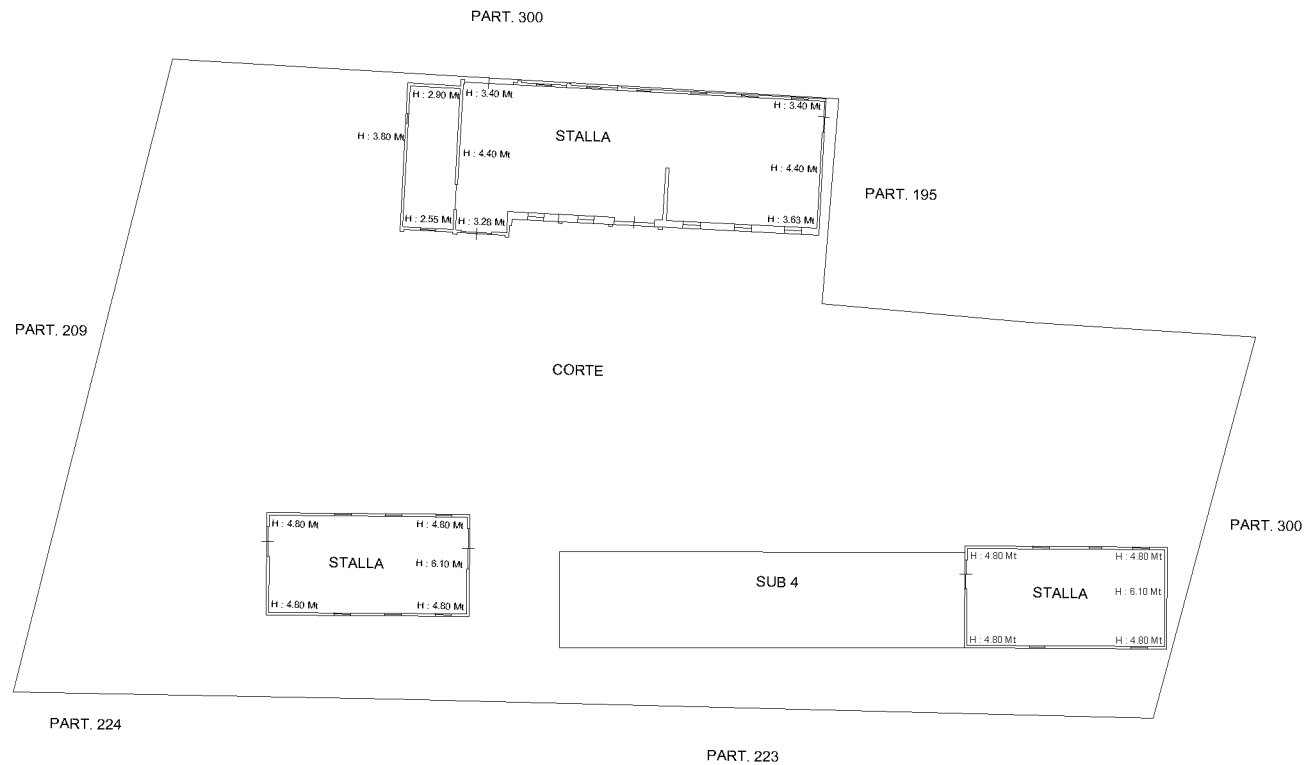
Dichiarazione protocollo n. CB0026700 del 24/05/2022
Comune di Sant'elia A Pianisi
Contrada Parco Mulino A Vento civ. 1

Identificativi Catastali:
Sezione:
Foglio: 53
Particella: 279
Subalterno: 2

Compilata da:
Oliveri Del Castillo Paolo
Iscritto all'albo:
Geometri
Prov. Isernia N. 607

Planimetria	Scala 1: 500
Scheda	

PIANO TERRA

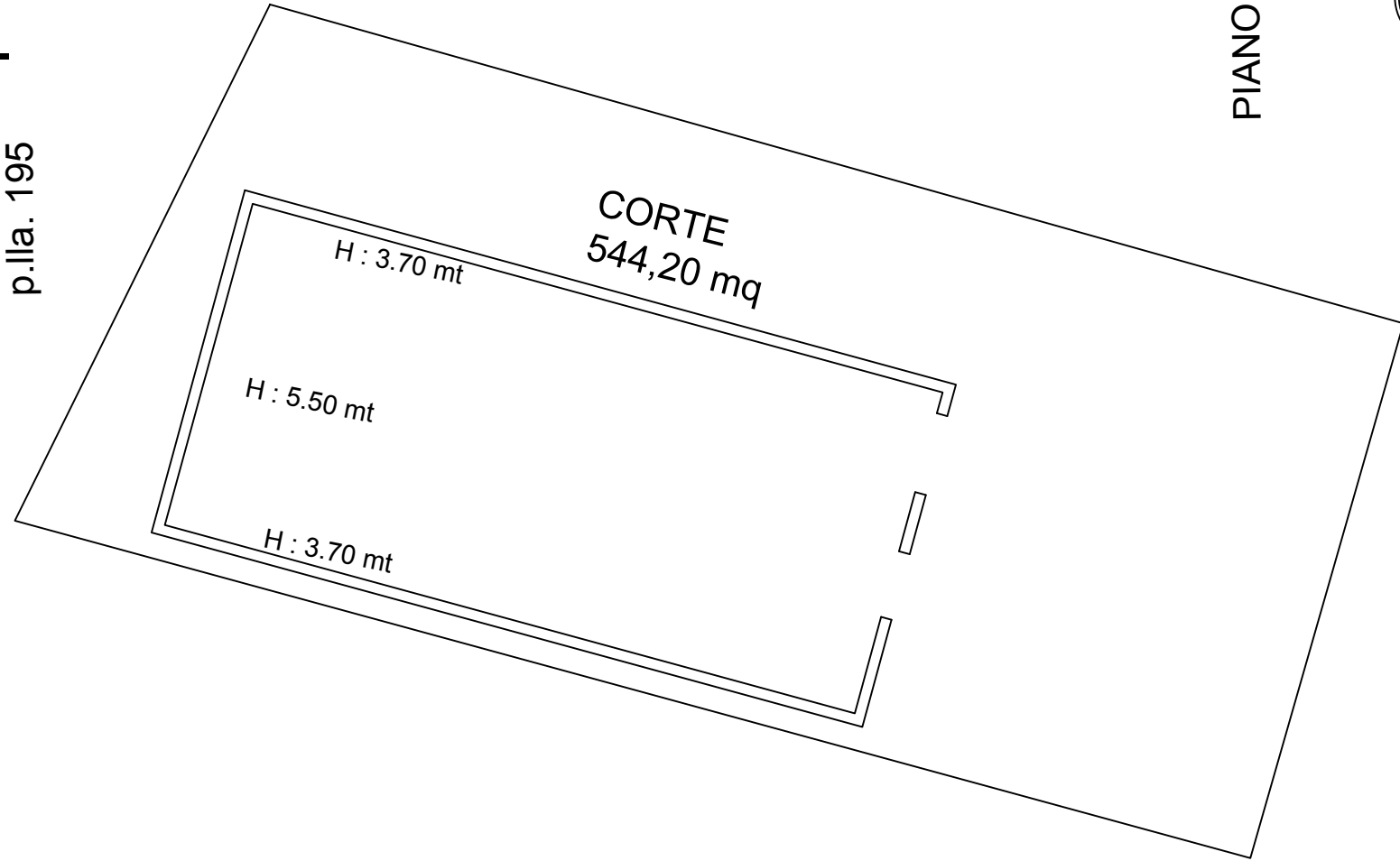


10 metri

Data: 02/08/2022 - n. T254457 - Richiedente: CSC VT18IH30L113B
Totale schede: 1 - Formato di acquisizione: A3(297x420) - Formato stampa richiesto: A4(210x297)

Ultima planimetria in atti

I
p.lla. 195



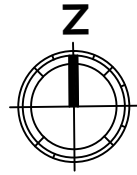
CORTE
544,20 mq

H : 3.70 mt

H : 5.50 mt

H : 3.70 mt

PIANO TERRA



1 mt