

Google

Immagini ©2023 Maxar Technologies, Dati cartografici ©2023 20 m

Lotto 8  
ALL.1

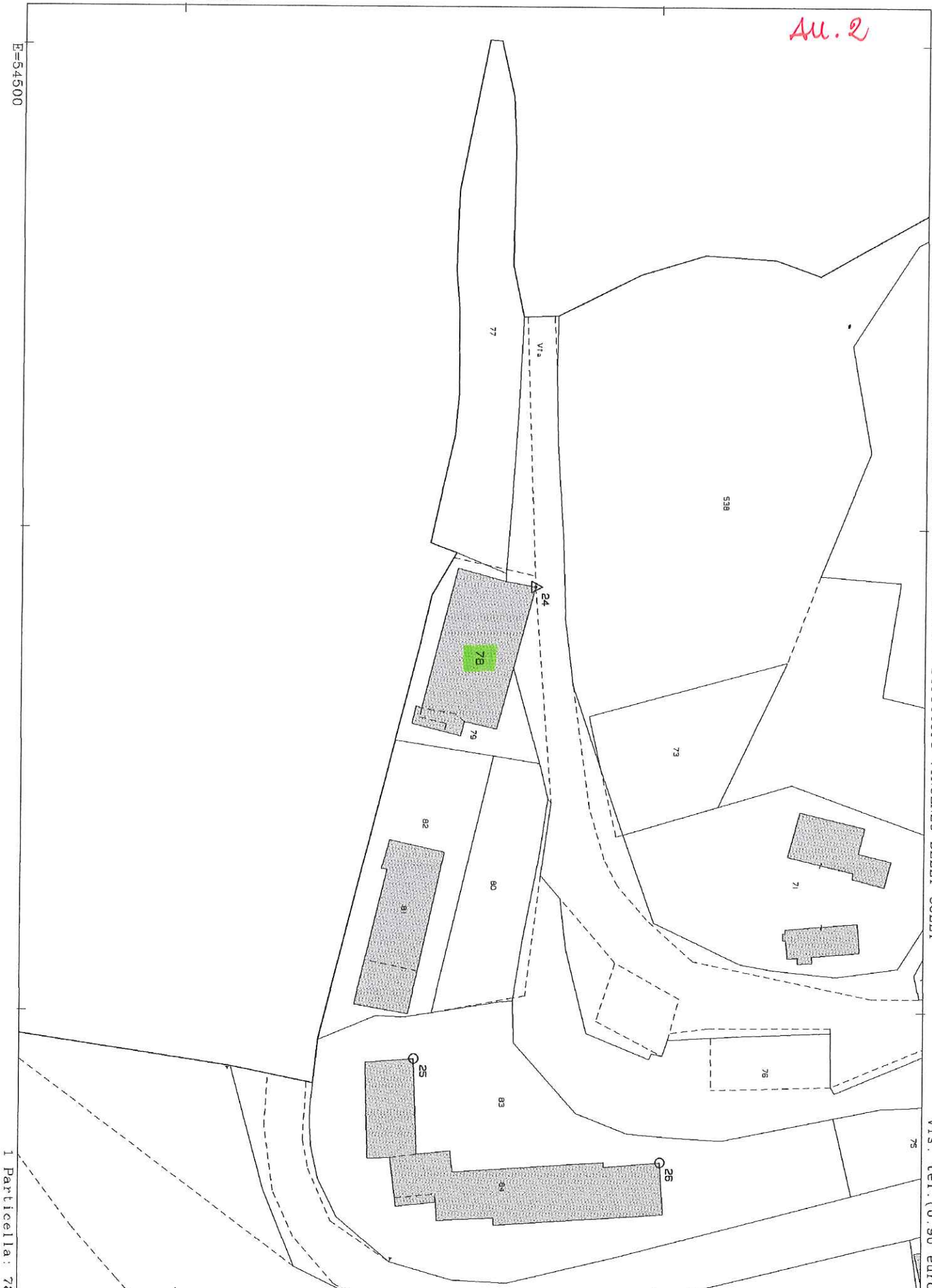
N=16300

*Al. 2*

E=54500

Direzione Provinciale di Campobasso Ufficio Provinciale - Territorio - Direttore VINCENZO DELLI COLLI

Vis. tel. (0.90 euro)



I Particella: 78

Comune: (CB) LARINO  
Foglio: 78

Scala originale: 1:1000  
Dimensione cornice: 267.000 x 189.000 metri  
14-Mag-2023 10:32:36  
Protocollo pratica T8761/2023



**Agenzia del Territorio  
CATASTO FABBRICATI  
Ufficio Provinciale di  
Campobasso**

Dichiarazione protocollo n. CB0089205 del 18/05/2012

**AU. 3**

Planimetria di u.i.u. in Comune di Larino

Via San Rocco

civ. 47

Identificativi Catastali:

Sezione:  
Foglio: 78  
Particella: 78  
Subalterno: 33

Compilata da:  
Vitiello Giovanni  
Iscritto all'albo:  
Geometri

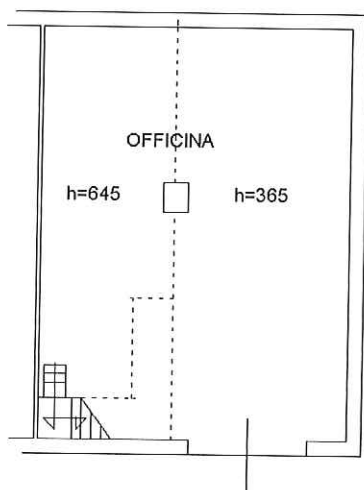
Prov. Campobasso

N. 276

Scheda n. 1

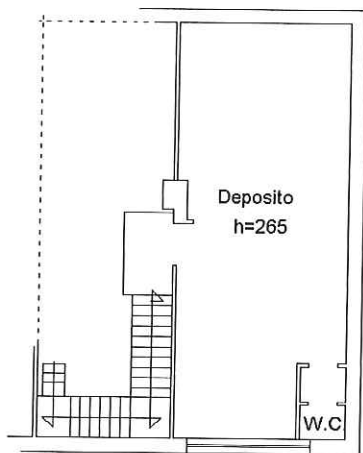
Scala 1:200

VIA GRAMSCI



**PIANO TERRA**

VIA S.ROCCO



**PIANO RIALZATO  
(soppalco)**



Catasto dei Fabbricati - Situazione al 14/05/2023 - Comune di LARINO(E456) - < Foglio 78 - Particella 78 - Subalterno 33 >  
VIA SAN ROCCO n. 47 Piano T-1

Ultima planimetria in atti

Data: 14/05/2023 - n. T40704 - Richiedente: SRNTRS55L62E456E

Totale schede: 1 - Formato di acquisizione: A4(210x297) - Formato stampa richiesto: A4(210x297)