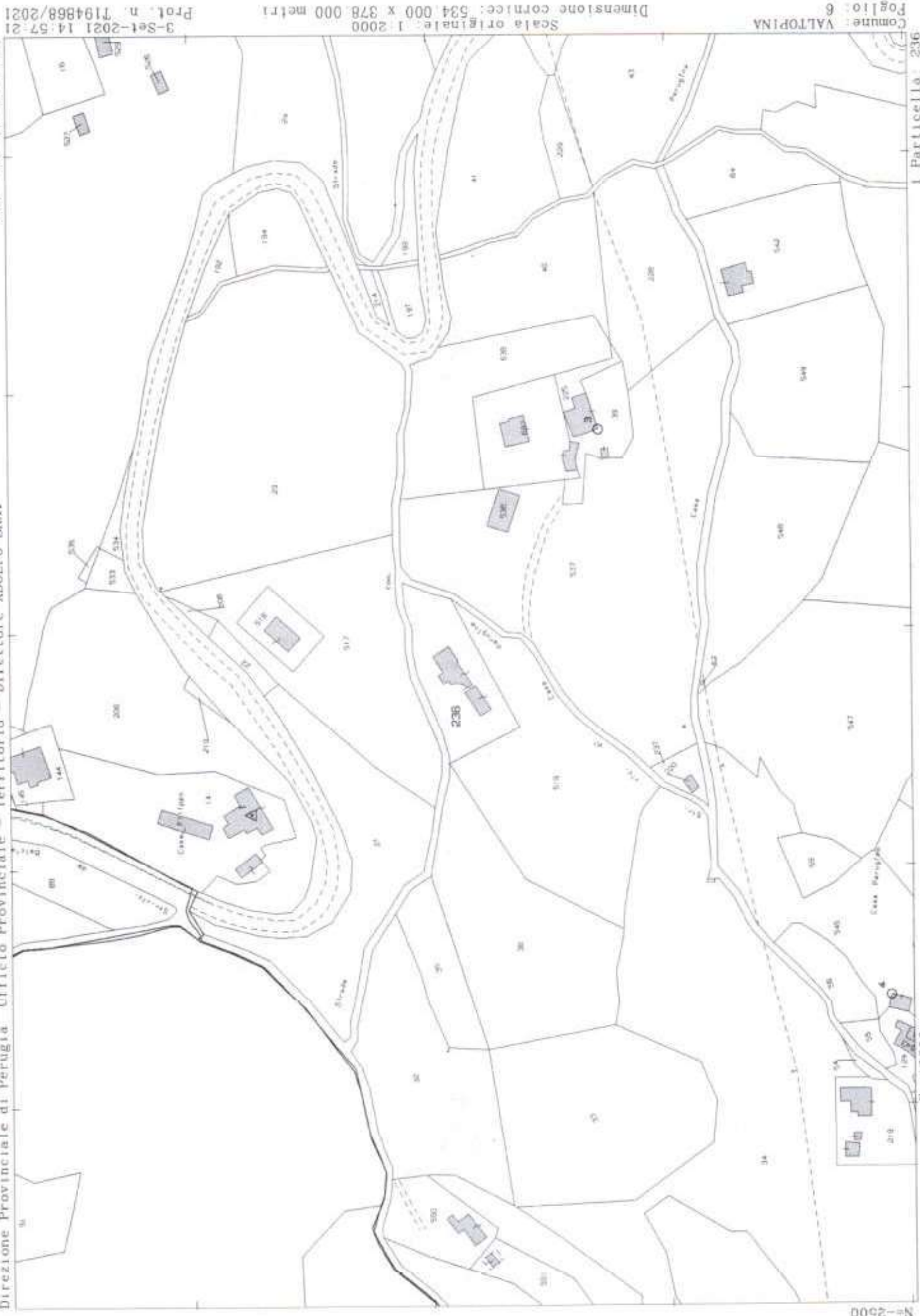




N=2700

E=12600

I Particella: 51



3-Set-2021 14.57.21  
 Prot. n. 1194868/2021  
 Scala originale: 1:2000  
 Dimensione cornice: 534.000 x 378.000 metri

Comune: VALTOPINA  
 Foglio: 6

1 Particella: 236

E=1:2200

**ELABORATO PLANIMETRICO**

**Agenzia del Territorio  
CATASTO FABBRICATI  
Ufficio Provinciale di  
Perugia**

Compilato da:  
Seccafieno Mauro  
Iscritto all'albo:  
Geometri  
Prov. Perugia N. 1853

Comune di Valtopina

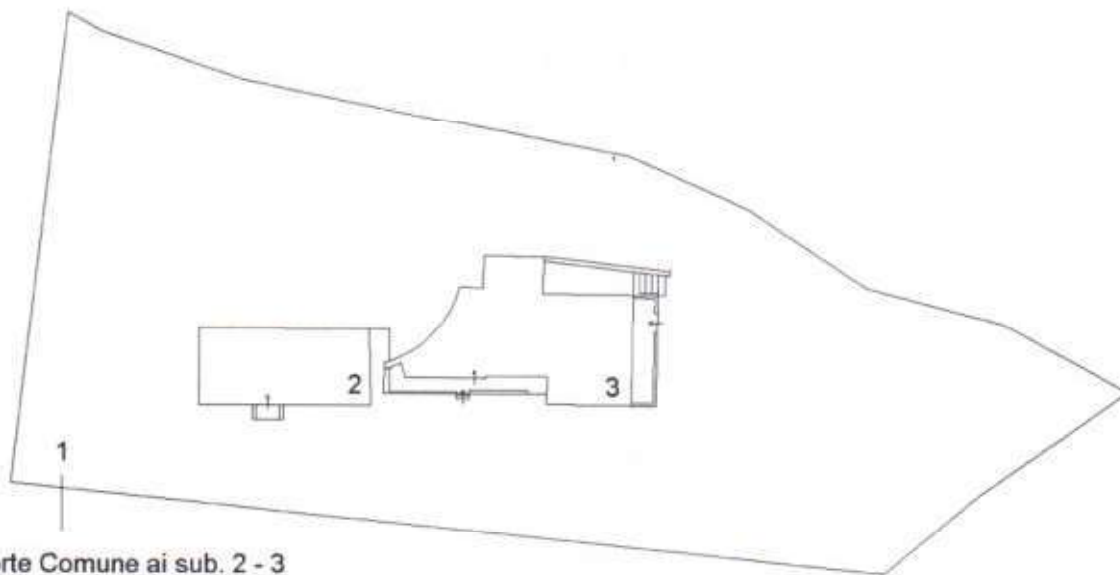
Protocollo n. PG0253303 del 04/04/2007

Sezione: Foglio: 6 Particella: 236

Tipo Mappale n. 200631 del 14/03/2007

Dimostrazione grafica dei subalterni

Scala 1 : 500



Corte Comune ai sub. 2 - 3

PIANO TERRA

Ultima planimetria in atti

Data: 01/09/2021 - n. T248122 - Richiedente: Telematico

Totale schede: 1 - Formato di acquisizione: A4(210x297) - Formato stampa richiesto: A4(210x297) - Fattore di scala non utilizzabile

Direzione Provinciale di Perugia  
 Ufficio Provinciale - Territorio  
 Servizi Catastali  
 Comune di: VALTOPINA

Elenco Subalterni **ACCERTAMENTO DELLA PROPRIETA IMMOBILIARE URBANA**  
**ELENCO DEI SUBALTERNI ASSEGNATI**

Comune		Sezione	Foglio	Particella		Tipo mappale	del:
VALTOPINA			6	236		200631	
Sub	UBICAZIONE via/piazza	n°civ	Piani	Scala	Int.	DESCRIZIONE	
1	localita' balciano		T			SOPPRESSO	
2	localita' balciano		T			BENE COMUNE NON CENSIBILE	
3	localita' balciano		T			ABITAZIONE DI TIPO POPOLARE	

Unità immobiliari n. 4

Tributi erariali: 0,00

Visura telematica

**Agenzia del Territorio  
CATASTO FABBRICATI  
Ufficio Provinciale di  
Perugia**

Dichiarazione protocollo n. PG0253303 del 04/04/2007

Planimetria di u.i.u. in Comune di Valtopina

Localita' Balciano

civ.

Identificativi Catastali:

Sezione:  
Foglio: 6  
Particella: 236  
Subalterno: 2

Compilata da:  
Seccafieno Mauro

Iscritto all'albo:  
Geometri

Prov. Perugia

N. 1853

Scheda n. 1

Scala 1:200



PIANO TERRA  
h = 2.70 m

Catasto dei Fabbricati - Situazione al 01/09/2021 - Comune di VALTOPINA (L.653) - < Foglio: 6 - Particella: 236 - Subalterno: 2 >  
VIA BALCIANO piano: T.

Ultima planimetria in atti

Data: 01/09/2021 - n. T245929 - Richiedente

Totale schede: 1 - Formato di acquisizione: A4(210x297) - Formato stampa richiesto: A4(210x297)

OMISSIS



Direzione Provinciale di Perugia  
Ufficio Provinciale - Territorio  
Servizi Catastali

## Visura storica per immobile

Situazione degli atti informatizzati dall'impianto meccanografico al 03/09/2021

Data: 03/09/2021 - Ora: 14.53.55 Segue

Visura n.: T193729 Pag: 1

<b>Dati della richiesta</b>	Comune di VALTOPINA ( Codice: L653)	
<b>Catasto Fabbricati</b>	Provincia di PERUGIA Foglio: 6 Particella: 236 Sub.: 1	

### Bene comune non censibile dal 14/04/2014

N.	DATI IDENTIFICATIVI				DATI DI CLASSAMENTO				DATI DERIVANTI DA			
	Sezione Urbana	Foglio	Particella	Sub	Zona Cens.	Micro Zona	Categoria	Classe		Consistenza	Superficie Catastale	Rendita
1		6	236	1								VARIAZIONE TOPONOMASTICA del 14/04/2014 protocollo n. PG0124062 in atti dal 14/04/2014 VARIAZIONE DI TOPONOMASTICA (n. 66562.1/2014)
<b>Indirizzo</b>	VIA BALCIANO piano: T.											

Mappali Terreni Correlati  
Codice Comune L653 - Sezione - Foglio 6 - Particella 236

### Bene comune non censibile dal 04/04/2007

N.	DATI IDENTIFICATIVI				DATI DI CLASSAMENTO				DATI DERIVANTI DA			
	Sezione Urbana	Foglio	Particella	Sub	Zona Cens.	Micro Zona	Categoria	Classe		Consistenza	Superficie Catastale	Rendita
1		6	236	1								VARIAZIONE del 04/04/2007 protocollo n. PG0253303 in atti dal 04/04/2007 AMPLIAMENTO- DIVERSA DISTRIBUZIONE DEGLI SPAZI INTERNI (n. 3558.1/2007)
<b>Indirizzo</b>	LOCALITA' BALCIANO piano: T.											



Direzione Provinciale di Perugia  
Ufficio Provinciale - Territorio  
Servizi Catastali

## Visura storica per immobile

Situazione degli atti informatizzati dall'impianto meccanografico al 03/09/2021

Data: 03/09/2021 - Ora: 14.53.55 Segue

Visura n.: T193729 Pag: 2

### Situazione dell'unità immobiliare che ha originato il precedente dal 29/11/2000

N.	DATI IDENTIFICATIVI					DATI DI CLASSAMENTO				DATI DERIVANTI DA	
	Sezione Urbana	Foglio	Particella	Sub	Micro Zona	Categoria	Classe	Consistenza	Superficie Catastale		Rendita
1		6	236			A/4	3	4,5 vani		Euro 178,95 L. 346.500	VARIAZIONE del 05/09/2000 protocollo n. 195965 in atti dal 29/11/2000 ERRATA ATTRIB IDENTIFICATIVO CATAST (n. 102654.1/2000)
Indirizzo LOCALITA' BALCIANO piano: T;											
Notifica 196244/2000 Partita Mod.58 -											

### Situazione degli intestati dal 13/02/2007

N.	DATI ANAGRAFICI	CODICE FISCALE	DIRITTI E ONERI REALI
1			(2) Nuda proprietà per 1000/1000 in regime di comunione dei beni fino al 04/04/2007
DATI DERIVANTI DA RETTIFICA DI INTESTAZIONE ALL'ATTUALITA' del 13/02/2007 protocollo n. PG0049004 in atti dal 13/02/2007 Registrazione: Sede: RETTIFICA D UFFICIO (n. 2709.1/2007)			

### Situazione degli intestati dal 05/09/2000

N.	DATI ANAGRAFICI	CODICE FISCALE	DIRITTI E ONERI REALI
1			fino al 08/04/1999
DATI DERIVANTI DA VARIAZIONE del 05/09/2000 protocollo n. 195965 in atti dal 29/11/2000 Registrazione: ERRAIA ATTRIB IDENTIFICATIVO CATAST (n. 102654.1/2000)			

### Situazione degli intestati dal 08/04/1999

N.	DATI ANAGRAFICI	CODICE FISCALE	DIRITTI E ONERI REALI
1			(8) Usufrutto per 1/1 fino al 04/04/2007
2			(1) Proprieta' per 1/1 fino al 13/02/2007
DATI DERIVANTI DA O(ATTO PUBBLICO) del 08/04/1999 protocollo n. 196214 Voltura in atti dal 30/11/2000 Repertorio n.: 131537 Rogante: FRILLICI Sede: FOLIGNO Registrazione: UR (Sede: FOLIGNO n. 551 del 20/04/1999 VENDITA L.154 (n. 7293.1/1999)			

### Situazione dell'unità immobiliare che ha originato il precedente dal 01/01/1992

N.	DATI IDENTIFICATIVI					DATI DI CLASSAMENTO				DATI DERIVANTI DA	
	Sezione Urbana	Foglio	Particella	Sub	Micro Zona	Categoria	Classe	Consistenza	Superficie Catastale		Rendita
1		6	636			A/4	3	4,5 vani		Euro 178,95 L. 346.500	VARIAZIONE del 01/01/1992 VARIAZIONE DEL QUADRO TARIFFARIO
Indirizzo BALCIANO piano: T;											
Notifica Partita 1051 Mod.58 -											





Direzione Provinciale di Perugia  
Ufficio Provinciale - Territorio  
Servizi Catastali

## Visura storica per immobile

Situazione degli atti informatizzati dall'impianto meccanografico al 03/09/2021

Data: 03/09/2021 - Ora: 14.53.55 Fine

Visura n.: T193729 Pag: 3

### Situazione dell'unità immobiliare relativa ad atto del 13/02/1987 (antecedente all'impianto meccanografico)

N.	DATI IDENTIFICATIVI				DATI DI CLASSAMENTO				DATI DERIVANTI DA			
	Sezione Urbana	Foglio	Particella	Sub	Zona Cens.	Micro Zona	Categoria	Classe		Consistenza	Superficie Catastale	Rendita
1		6	636				A/4	3	4,5 vani		L. 391	VARIAZIONE del 13/02/1987 in atti dal 17/11/1999 CLASSAMENTO. P. F. 98/99 (n. 510.1/1987)
Indirizzo												
Notifica												
, BALCIANO piano: T; Partita 1051 Mod.58 -												

### Situazione dell'unità immobiliare dall'impianto meccanografico

N.	DATI IDENTIFICATIVI				DATI DI CLASSAMENTO				DATI DERIVANTI DA			
	Sezione Urbana	Foglio	Particella	Sub	Zona Cens.	Micro Zona	Categoria	Classe		Consistenza	Superficie Catastale	Rendita
1		6	636									Impianto meccanografico del 30/06/1987
Indirizzo												
Notifica												
, BALCIANO piano: T; Partita 1051 Mod.58 -												

### Situazione degli intestati dall'impianto meccanografico


N.	DATI ANAGRAFICI	CODICE FISCALE	DIRITTI E ONERI REALI
1	impianto meccanografico del 30/06/1987		fino al 05/09/2000

Unità immobiliari n. 1

Tributi erariali: Euro 0,90

Visura telematica

\* Codice Fiscale Validato in Anagrafe Tributaria



Direzione Provinciale di Perugia  
Ufficio Provinciale - Territorio  
Servizi Catastali

## Visura storica per immobile

Situazione degli atti informatizzati dall'impianto meccanografico al 03/09/2021

Data: 03/09/2021 - Ora: 14.54.43 Segue

Visura n.: T194008 Pag: 1

<b>Dati della richiesta</b>	Comune di VALTOPINA ( Codice: L653)	
<b>Catasto Fabbricati</b>	Provincia di PERUGIA	
<b>INTESTATO</b>	Foglio: 6 Particella: 236 Sub.: 2	
		(1) Proprieta' per 1000/1000

### Unità immobiliare dal 09/11/2015

N.	DATI IDENTIFICATIVI				DATI DI CLASSAMENTO				DATI DERIVANTI DA			
	Sezione Urbana	Foglio	Particella	Sub	Zona Cens.	Micro Zona	Categoria	Classe		Consistenza	Superficie Catastale	Rendita
1		6	236	2			A/2	1	4 vani	Totale: 65 m <sup>2</sup> Totale escluse aree scoperte <sup>es</sup> : 64 m <sup>2</sup>	Euro 278,89	Variazione del 09/11/2015 - Inserimento in visura dei dati di superficie.
<b>Indirizzo</b>	VIA BALCIANO piano: T;											
<b>Annotazioni</b>	Classamento e rendita validati (D.M. 701/94)											

Mappali Terreni Correlati  
Codice Comune L653 - Sezione - Foglio 6 - Particella 236

### Situazione dell'unità immobiliare dal 14/04/2014

N.	DATI IDENTIFICATIVI				DATI DI CLASSAMENTO				DATI DERIVANTI DA			
	Sezione Urbana	Foglio	Particella	Sub	Zona Cens.	Micro Zona	Categoria	Classe		Consistenza	Superficie Catastale	Rendita
1		6	236	2			A/2	1	4 vani		Euro 278,89	VARIAZIONE TOPONOMASTICA del 14/04/2014 protocollo n. PG0124063 in atti dal 14/04/2014 VARIAZIONE DI TOPONOMASTICA (n. 66563.1/2014)
<b>Indirizzo</b>	VIA BALCIANO piano: T;											
<b>Annotazioni</b>	Classamento e rendita validati (D.M. 701/94)											



Direzione Provinciale di Perugia  
Ufficio Provinciale - Territorio  
Servizi Catastali

## Visura storica per immobile

Situazione degli atti informatizzati dall'impianto meccanografico al 03/09/2021

Data: 03/09/2021 - Ora: 14.54.43 Segue

Visura n.: T194008 Pag: 2

### Situazione dell'unità immobiliare dal 13/09/2007

N.	DATI IDENTIFICATIVI				DATI DI CLASSAMENTO				DATI DERIVANTI DA			
	Sezione Urbana	Foglio	Particella	Sub	Zona Cens.	Micro Zona	Categoria	Classe		Consistenza	Superficie Catastale	Rendita
1		6	236	2			A/2	1	4 vani		Euro 278,89	VARIAZIONE NEL CLASSAMENTO del 13/09/2007 protocollo n. PG0458610 in atti dal 13/09/2007 VARIAZIONE DI CLASSAMENTO (n. 13278-1/2007)
Indirizzo Annotazioni												
, LOCALITA' BALCIANO piano: T. Classamento e rendita validati (D.M. 701/94)												

### Situazione dell'unità immobiliare dal 04/04/2007

N.	DATI IDENTIFICATIVI				DATI DI CLASSAMENTO				DATI DERIVANTI DA			
	Sezione Urbana	Foglio	Particella	Sub	Zona Cens.	Micro Zona	Categoria	Classe		Consistenza	Superficie Catastale	Rendita
1		6	236	2			A/2	1	4 vani		Euro 278,89	VARIAZIONE del 04/04/2007 protocollo n. PG0253303 in atti dal 04/04/2007 AMPLIAMENTO- DIVERSA DISTRIBUZIONE DEGLI SPAZI INTERNI (n. 3558-1/2007)
Indirizzo Annotazioni												
, LOCALITA' BALCIANO piano: T. Classamento e rendita proposti (D.M. 701/94)												

### Situazione degli intestati dal 29/08/2007

N.	DATI ANAGRAFICI	CODICE FISCALE	DIRITTI E ONERI REALI
1			

RICONFERMAMENTO DI USUFRUTTO del 29/08/2007 protocollo n. PG0447789 in atti dal 09/09/2007 Registrazione

### Situazione degli intestati dal 04/04/2007

N.	DATI ANAGRAFICI	CODICE FISCALE	DIRITTI E ONERI REALI
1			(2) Nuda proprietà per 1000/1000 in regime di comunione dei beni fino al 29/08/2007
2			(8) Usufrutto per 1/1 fino al 29/08/2007

AMPLIAMENTO- DIVERSA DISTRIBUZIONE DEGLI SPAZI INTERNI (n. 3558-1/2007)



Direzione Provinciale di Perugia  
Ufficio Provinciale - Territorio  
Servizi Catastali

## Visura storica per immobile

Situazione degli atti informatizzati dall'impianto meccanografico al 03/09/2021

Data: 03/09/2021 - Ora: 14.54.43 Segue

Visura n.: T194008 Pag: 3

### Situazione dell'unità immobiliare che ha originato il precedente dal 29/11/2000

N.	DATI IDENTIFICATIVI				DATI DI CLASSAMENTO				DATI DERIVANTI DA			
	Sezione Urbana	Foglio	Particella	Sub	Zona Cens.	Micro Zona	Categoria	Classe		Consistenza	Superficie Catastale	Rendita
1		6	236			A/4	3	4,5 vani			Euro 178,95 L. 346.500	VARIAZIONE del 05/09/2000 protocollo n. 195965 in atti dal 29/11/2000 ERRATA ATTRIB IDENTIFICATIVO CATAST (n. 102.654.1/2000)
Indirizzo												
Notifica 196244/2000 LOCALITA' BALCIANO piano: T; Partita - Mod.58 -												

### Situazione degli intestati dal 13/02/2007

N.	DATI ANAGRAFICI	CODICE FISCALE	DIRITTI E ONERI REALI
1			(2) Nuda proprietà per 1000/1000 in regime di comunione dei beni fino al 04/04/2007
DATI DERIVANTI DA RETTIFICA DI INTESTAZIONE ALL'ATTUALITA' del 13/02/2007 protocollo n. PG0049004 in atti dal 13/02/2007 Registrazione: Sede: RETTIFICA D UFFICIO (n. 2709.1/2007)			

### Situazione degli intestati dal 05/09/2000

N.	DATI ANAGRAFICI	CC	DIRITTI E ONERI REALI
1			fino al 08/04/1999
DATI DERIVANTI DA VARIAZIONE del 05/09/2000 protocollo n. 195965 in atti dal 29/11/2000 Registrazione: ERRAJA ATTRIB IDENTIFICATIVO CATAST (n. 102.654.1/2000)			

### Situazione degli intestati dal 08/04/1999

N.	DATI ANAGRAFICI	CODICE FISCALE	DIRITTI E ONERI REALI
1			(8) Usufrutto per 1/1 fino al 04/04/2007
2			(1) Proprietà per 1/1 fino al 13/02/2007
DATI DERIVANTI DA ... (ATTO PUBBLICO) del 08/04/1999 protocollo n. 196214 Voltura in atti dal 30/11/2000 Repertorio n.: 131537 Rogante: FRILLICI Sede: FOLIGNO Registrazione: UR Sede: FOLIGNO n. 551 del 20/04/1999 VENDITA L.154 (n. 7293.1/1999)			

### Situazione dell'unità immobiliare che ha originato il precedente dal 01/01/1992

N.	DATI IDENTIFICATIVI				DATI DI CLASSAMENTO				DATI DERIVANTI DA			
	Sezione Urbana	Foglio	Particella	Sub	Zona Cens.	Micro Zona	Categoria	Classe		Consistenza	Superficie Catastale	Rendita
1		6	636			A/4	3	4,5 vani			Euro 178,95 L. 346.500	VARIAZIONE del 01/01/1992 VARIAZIONE DEL QUADRO TARIFFARIO
Indirizzo												
Notifica - BALCIANO piano: T; Partita 1051 Mod.58 -												



Direzione Provinciale di Perugia  
Ufficio Provinciale - Territorio  
Servizi Catastali

## Visura storica per immobile

Situazione degli atti informatizzati dall'impianto meccanografico al 03/09/2021

Data: 03/09/2021 - Ora: 14.54.43 Fine

Visura n.: T194008 Pag: 4

Situazione dell'unità immobiliare relativa ad atto del 13/02/1987 (antecedente all'impianto meccanografico)

N.	DATI IDENTIFICATIVI						DATI DI CLASSAMENTO				DATI DERIVANTI DA	
	Sezione Urbana	Foglio	Particella	Sub	Zona Cens.	Micro Zona	Categoria	Classe	Consistenza	Superficie Catastale		Rendita
1		6	636				A/4	3	4,5 vani		L. 391	VARIAZIONE del 13/02/1987 in atti dal 17/11/1999 CLASSAMENTO. P. F.98/99 (n. 510.1/1987)
Indirizzo												
Notifica												
							Partita	1051		Mod.58	-	

Situazione dell'unità immobiliare dall'impianto meccanografico

N.	DATI IDENTIFICATIVI						DATI DI CLASSAMENTO				DATI DERIVANTI DA	
	Sezione Urbana	Foglio	Particella	Sub	Zona Cens.	Micro Zona	Categoria	Classe	Consistenza	Superficie Catastale		Rendita
1		6	636									Impianto meccanografico del 30/06/1987
Indirizzo												
Notifica												
							Partita	1051		Mod.58	-	

Situazione degli intestati dall'impianto meccanografico

N.	DATI ANAGRAFICI		DATI FISCALI	
1	Impianto meccanografico del 30/06/1987		CODICE FISCALE GRZSNT20B62L653K*	
DATI DERIVANTI DA			DIRITTI E ONERI REALI fino al 05/09/2000	

Unità immobiliari n. 1

Tributi erariali: Euro 0,90

Visura telematica

\* Codice Fiscale Validato in Anagrafe Tributaria

\*\* Si intendono escluse le "superfici di balconi, terrazzi e aree scoperte pertinenziali e accessorie, comunicanti o non comunicanti" (cfr. Provvedimento del Direttore dell'Agenzia delle Entrate 29 marzo 2013).



Direzione Provinciale di Perugia  
Ufficio Provinciale - Territorio  
Servizi Catastali

## Visura storica per immobile

Situazione degli atti informatizzati dall'impianto meccanografico al 03/09/2021

Data: 03/09/2021 - Ora: 14.55.06 Segue

Visura n.: T194126 Pag: 1

<b>Dati della richiesta</b>	Comune di VALTOPINA ( Codice: L653) Provincia di PERUGIA
<b>Catasto Fabbricati</b>	Foglio: 6 Particella: 236 Sub.: 3

**INTESTATO**

1	(1) Proprieta' per 1000/1000
---	------------------------------

### Unità immobiliare dal 09/11/2015

N.	DATI IDENTIFICATIVI				DATI DI CLASSAMENTO				DATI DERIVANTI DA			
	Sezione Urbana	Foglio	Particella	Sub	Zona Cens.	Micro Zona	Categoria	Classe		Consistenza	Superficie Catastale	Rendita
1		6	236	3			A/2	1	6,5 vani	Totale: 105 m <sup>2</sup> Totale escluse aree scoperte**: 98 m <sup>2</sup>	Euro 453,19	Variazione del 09/11/2015 - Inserimento in visura dei dati di superficie.
<b>Indirizzo</b>												
VIA BALCIANO piano: T;												
<b>Annotazioni</b>												
Classamento e rendita validati (D.M. 701/94)												

Mappali Terreni Correlati  
Codice Comune L653 - Sezione - Foglio 6 - Particella 236

### Situazione dell'unità immobiliare dal 14/04/2014

N.	DATI IDENTIFICATIVI				DATI DI CLASSAMENTO				DATI DERIVANTI DA			
	Sezione Urbana	Foglio	Particella	Sub	Zona Cens.	Micro Zona	Categoria	Classe		Consistenza	Superficie Catastale	Rendita
1		6	236	3			A/2	1	6,5 vani		Euro 453,19	VARIAZIONE TOPONOMASTICA del 14/04/2014 protocollo n. PG0124064 in atti dal 14/04/2014 VARIAZIONE DI TOPONOMASTICA (n. 66564 l/2014)
<b>Indirizzo</b>												
VIA BALCIANO piano: T;												
<b>Annotazioni</b>												
Classamento e rendita validati (D.M. 701/94)												



Direzione Provinciale di Perugia  
Ufficio Provinciale - Territorio  
Servizi Catastali

## Visura storica per immobile

Situazione degli atti informatizzati dall'impianto meccanografico al 03/09/2021

Data: 03/09/2021 - Ora: 14.55.06 Segue

Visura n.: T194126 Pag: 2

### Situazione dell'unità immobiliare dal 13/09/2007

N.	DATI IDENTIFICATIVI					DATI DI CLASSAMENTO				DATI DERIVANTI DA		
	Sezione Urbana	Foglio	Particella	Sub	Zona Cens.	Micro Zona	Categoria	Classe	Consistenza		Superficie Catastale	Rendita
1		6	236	3			A/2	1	6,5 vani		Euro 453,19	VARIAZIONE NEL CLASSAMENTO del 13/09/2007 protocollo n. PG0458611 in atti dal 13/09/2007 VARIAZIONE DI CLASSAMENTO (n. 13279.1/2007)
Indirizzo LOCALITA' BALCIANO piano: T;												
Annotazioni /Classamento e rendita validati (D.M. 701/94)												

### Situazione dell'unità immobiliare dal 04/04/2007

N.	DATI IDENTIFICATIVI					DATI DI CLASSAMENTO				DATI DERIVANTI DA		
	Sezione Urbana	Foglio	Particella	Sub	Zona Cens.	Micro Zona	Categoria	Classe	Consistenza		Superficie Catastale	Rendita
1		6	236	3			A/2	1	6,5 vani		Euro 453,19	VARIAZIONE del 04/04/2007 protocollo n. PG0253303 in atti dal 04/04/2007 AMPLIAMENTO- DIVERSA DISTRIBUZIONE DEGLI SPAZI INTERNI (n. 3558.1/2007)
Indirizzo LOCALITA' BALCIANO piano: T;												
Annotazioni /classamento e rendita proposti (D.M. 701/94)												

### Situazione degli intestati dal 29/08/2007

N.	DATI DERIVANTI DA	DATI ANAGRAFICI	CONTRIBUTO FISCALE	DIRITTI E ONERI REALI
1	USUFRUITO del 29/08/2007 protocollo n. PG0447789 in atti dal 06/09/2007 Registrazione: Sede: R. U			DIRITTI E ONERI REALI (1) Nuda proprietà per 1000/1000 5993.1/2007

### Situazione degli intestati dal 04/04/2007

N.	DATI DERIVANTI DA	DATI ANAGRAFICI	CONTRIBUTO FISCALE	DIRITTI E ONERI REALI
1				(2) Nuda proprietà per 1000/1000 in regime di comunione dei beni fino al 29/08/2007
2	VARIAZIONE del 04/04/2007 protocollo n. PG0253303 in atti dal 04/04/2007 Registrazione: AMPLIAMENTO- DIVERSA DISTRIBUZIONE DEGLI SPAZI INTERNI (n. 3558.1/2007)			(8) Usufrutto per 1/1 fino al 29/08/2007



Direzione Provinciale di Perugia  
Ufficio Provinciale - Territorio  
Servizi Catastali

## Visura storica per immobile

Situazione degli atti informatizzati dall'impianto meccanografico al 03/09/2021

Data: 03/09/2021 - Ora: 14.55.06 Segue

Visura n.: T194126 Pag: 3

### Situazione dell'unità immobiliare che ha originato il precedente dal 29/11/2000

N.	DATI IDENTIFICATIVI					DATI DI CLASSAMENTO				DATI DERIVANTI DA		
	Sezione Urbana	Foglio 6	Particella 236	Sub	Zona Cens.	Micro Zona	Categoria A/4	Classe 3	Consistenza 4,5 vani		Superficie Catastale	Rendita
1											Euro 178,95 L. 346.500	VARIAZIONE del 05/09/2000 protocollo n. 195965 in atti dal 29/11/2000 ERRATA ATTRIB IDENTIFICATIVO CATAST (n. 102654.1/2000)
Indirizzo LOCALITA' BALCIANO piano: T;												
Notifica 196244/2000 Partita - Mod.58 -												

### Situazione degli intestati dal 13/02/2007

N.	DATI ANAGRAFICI	CODICE FISCALE	DIRITTI E ONERI REALI
1			(2) Nuda proprietà per 1000/1000 in regime di comunione dei beni fino al 04/04/2007
DATI DERIVANTI DA RETTIFICA DI INTESTAZIONE ALL'ATTUALITA' del 13/02/2007 protocollo n. PG0049004 in atti dal 13/02/2007 Registrazione: Sede: RETTIFICA D UFFICIO (n. 2709.1/2007)			

### Situazione degli intestati dal 05/09/2000

N.	DATI ANAGRAFICI	CODICE FISCALE	DIRITTI E ONERI REALI
1			fino al 08/04/1999
DATI DERIVANTI DA VARIAZIONE del 05/09/2000 protocollo n. 195965 in atti dal 29/11/2000 Registrazione: ERRATA ATTRIB IDENTIFICATIVO CATAST (n. 102654.1/2000)			


### Situazione degli intestati dal 08/04/1999

N.	DATI ANAGRAFICI	CODICE FISCALE	DIRITTI E ONERI REALI
1			(8) Usufrutto per 1/1 fino al 04/04/2007
2			(1) Proprietà per 1/1 fino al 13/02/2007
DATI DERIVANTI DA ISTRUMENTO (ATTO PUBBLICO) del 08/04/1999 protocollo n. 196214 Voltura in atti dal 30/11/2000 Repertorio n.: 131537 Rogante: PRILLICI Sede: FOLIGNO Registrazione: UR Sede: FOLIGNO n. 551 del 20/04/1999 VENDITA L.154 (n. 7293.1/1999)			

### Situazione dell'unità immobiliare che ha originato il precedente dal 01/01/1992

N.	DATI IDENTIFICATIVI					DATI DI CLASSAMENTO				DATI DERIVANTI DA		
	Sezione Urbana	Foglio 6	Particella 636	Sub	Zona Cens.	Micro Zona	Categoria A/4	Classe 3	Consistenza 4,5 vani		Superficie Catastale	Rendita
1											Euro 178,95 L. 346.500	VARIAZIONE del 01/01/1992 VARIAZIONE DEL QUADRO TARIFFARIO
Indirizzo BALCIANO piano: T;												
Notifica - Partita 1051 Mod.58 -												





Direzione Provinciale di Perugia  
Ufficio Provinciale - Territorio  
Servizi Catastali

## Visura storica per immobile

Situazione degli atti informatizzati dall'impianto meccanografico al 03/09/2021

Data: 03/09/2021 - Ora: 14.55.06 Fine

Visura n.: T194126 Pag: 4

### Situazione dell'unità immobiliare relativa ad atto del 13/02/1987 (antecedente all'impianto meccanografico)

N.	DATI IDENTIFICATIVI				DATI DI CLASSAMENTO				DATI DERIVANTI DA			
	Sezione Urbana	Foglio	Particella	Sub	Zona Cens.	Micro Zona	Categoria	Classe		Consistenza	Superficie Catastale	Rendita
1		6	636			A/4	3	4,5 vani		Catastale	L. 391	VARIAZIONE del 13/02/1987 in atti dal 17/11/1999 CLASSAMENTO P. F.98/99 (n. 510. I/1987)
Indirizzo Notifica												
, BALCIANO piano: T;												
Partita 1051 Mod.58 -												

### Situazione dell'unità immobiliare dall'impianto meccanografico

N.	DATI IDENTIFICATIVI				DATI DI CLASSAMENTO				DATI DERIVANTI DA			
	Sezione Urbana	Foglio	Particella	Sub	Zona Cens.	Micro Zona	Categoria	Classe		Consistenza	Superficie Catastale	Rendita
1		6	636									Impianto meccanografico del 30/06/1987
Indirizzo Notifica												
, BALCIANO piano: T;												
Partita 1051 Mod.58 -												

### Situazione degli intestati dall'impianto meccanografico

N.	DATI ANAGRAFICI	CODICE FISCALE	DIRITTI E ONERI REALI
1	Impianto meccanografico del 30/06/1987		fino al 05/09/2000

Unità immobiliari n. 1

Tributi erariali: Euro 0,90

Visura telematica

\* Codice Fiscale Validato in Anagrafe Tributaria

\*\* Si intendono escluse le "superfici di balconi, terrazzi e aree scoperte pertinenziali e accessorie, comunicanti o non comunicanti" (cfr. Provvedimento del Direttore dell'Agenzia delle Entrate 29 marzo 2013).



Direzione Provinciale di Perugia  
Ufficio Provinciale - Territorio  
Servizi Catastali

# Visura storica per immobile

Data: 03/09/2021 - Ora: 14.50.35

Segue

Visura n.: T192623 Pag: 1

Situazione degli atti informatizzati dall'impianto meccanografico al 03/09/2021

<b>Dati della richiesta</b>	Comune di VALTOPINA ( Codice: L653)
<b>Catasto Terreni</b>	Provincia di PERUGIA Foglio: 6 Particella: 35

## INTESTATO

1	(1) Proprietà per 1000/1000
---	-----------------------------

## Situazione dell'Immobile dall'impianto meccanografico

N.	DATI IDENTIFICATIVI				DATI CLASSAMENTO				DATI DERIVANTI DA	
	Foglio	Particella	Sub	Porz	Qualità Classe	Superficie(m²) ha are ca	Deduz	Reddito		
1	6	35	-	SEMINATIVO	3	12 00	B54	Dominicale Euro 3,35 L. 6.480	Agrario Euro 5,27 L. 10.200	Impianto meccanografico del 24/03/1976
Notifica					Partita		440			

## L'intestazione alla data della richiesta deriva dai seguenti atti:

### Situazione degli intestati dal 29/08/2007

N.	DATI DERIVANTI DA	DATI ANAGRAFICI	CODICE FISCALE	DIRITTI E ONERI REALI
1	CONGIUNGIMENTO DI USUFRUTTO del 29/08/2007 protocollo n. PG0447789 in atti dal 06/09/2007 Registrazione: Sede: R. U. II			(1) Proprietà per 1000/1000 5994.1/2007

### Situazione degli intestati dal 07/03/2007

N.	DATI DERIVANTI DA	DATI ANAGRAFICI	CODICE FISCALE	DIRITTI E ONERI REALI
1	RETTIFICA DI INTESTAZIONE ALL'ATTUALITÀ del 07/03/2007 protocollo n. PG0079333 in atti dal 07/03/2007 Registrazione: Sede: RETTIFICA D'UFFICIO (n. 4426.1/2007)			(8) Usufrutto per 1000/1000 fino al 29/08/2007

### Situazione degli intestati dal 08/04/1999

N.	DATI DERIVANTI DA	DATI ANAGRAFICI	CODICE FISCALE	DIRITTI E ONERI REALI
1	ISTRUMENTO (ATTO PUBBLICO) del 08/04/1999 Voltura in atti dal 22/06/1999 Repertorio n.: 131537 Rogante: DOTT. ANGELO FRILL Sede: FOLLIGNO Registrazione: (n. 4567.1/1999)			(2) Nuda proprietà per 1000/1000 in regime di comunione dei beni fino al 29/08/2007
2				(8) Usufrutto per 1000/1000 fino al 07/03/2007



Direzione Provinciale di Perugia  
Ufficio Provinciale - Territorio  
Servizi Catastali

## Visura storica per immobile

Situazione degli atti informatizzati dall'impianto meccanografico al 03/09/2021

Data: 03/09/2021 - Ora: 14.50.35 Fine

Visura n.: T192623 Pag: 2

### Situazione degli intestati dal 12/02/1982

N.	DATA	DATI ANAGRAFICI	CODICE FISCALE	DIRITTI E ONERI REALI
1	12/02/1982			fino al 08/04/1999
DATI DERIVANTI DA ISTRUMENTO (ATTO PUBBLICO) del 12/02/1982 Voltura in atti dal 15/03/1984 Repertorio n.: 21875 Rogante: FRILLICI A Sede: FOLIGNO Registrazione: UR Sede: FOLIGNO n: 859 del 19/02/1982 (n. 8283)				

### Situazione degli intestati dal 02/04/1981

N.	DATA	DATI ANAGRAFICI	CODICE FISCALE	DIRITTI E ONERI REALI
1	02/04/1981			(1) Proprietà per 1/2 fino al 12/02/1982
2	02/04/1981			(1) Proprietà per 1/2 fino al 12/02/1982
DATI DERIVANTI DA PASSAGGI PER CAUSA DI MORTE del 02/04/1981 in atti dal 15/03/1984 Reg. .... sede: FOLIGNO Volume: 414 n: 41 del 27/06/1981 (n. 8183)				

### Situazione degli intestati dall'impianto meccanografico

N.	DATA	DATI ANAGRAFICI	CODICE FISCALE	DIRITTI E ONERI REALI
1	02/04/1981			fino al 02/04/1981
DATI DERIVANTI DA Impianto meccanografico del 24/03/1976				

Unità immobiliari n. 1

Tributi erariali: Euro 0,90

Visura telematica

\* Codice Fiscale Validato in Anagrafe Tributaria



Direzione Provinciale di Perugia  
Ufficio Provinciale - Territorio  
Servizi Catastali

## Visura storica per immobile

Situazione degli atti informatizzati dall'impianto meccanografico al 03/09/2021

Data: 03/09/2021 - Ora: 14.51.24 Segue

Visura n.: T192897 Pag: 1

<b>Dati della richiesta</b>	Comune di VALTOPINA ( Codice: L653)
<b>Catasto Terreni</b>	Provincia di PERUGIA Foglio: 6 Particella: 36

### INTESTATO

1	(1) Proprieta' per 1000/1000
---	------------------------------

### Situazione dell'Immobile dall'impianto meccanografico

N.	DATI IDENTIFICATIVI			DATI CLASSAMENTO			DATI DERIVANTI DA			
	Foglio	Particella	Sub	Perz	Qualità Classe	Superficie(m²) ha are ct		Deduz	Reddito	
1	6	36	-	-	SEMIN ARBOR	50 10	B54	Dominicale Euro 13,97 L. 27,054	Agrario Euro 20,70 L. 40,080	Impianto meccanografico del 24/03/1976
Notifica		Partita		440						

### L'intestazione alla data della richiesta deriva dai seguenti atti:

Situazione degli intestati dal 29/08/2007	
N.	DATI ANAGRAFICI
1	CODICE FISCALE (1) Proprieta' per 1000/1000 DIRITTI ONERI REALI (1) Proprieta' per 1000/1000 15994.1/2007
Situazione degli intestati dal 07/03/2007	
N.	DATI ANAGRAFICI
1	CODICE FISCALE (8) Usufrutto per 1000/1000 fino al 29/08/2007 DIRITTI ONERI REALI (8) Usufrutto per 1000/1000 fino al 29/08/2007
Situazione degli intestati dal 08/04/1999	
N.	DATI ANAGRAFICI
1	CODICE FISCALE (2) Nuda proprieta' per 1000/1000 in regime di comunione dei beni fino al 29/08/2007 DIRITTI ONERI REALI (2) Nuda proprieta' per 1000/1000 in regime di comunione dei beni fino al 29/08/2007
2	CODICE FISCALE (8) Usufrutto per 1000/1000 fino al 07/03/2007 DIRITTI ONERI REALI (8) Usufrutto per 1000/1000 fino al 07/03/2007
DATI DERIVANTI DA	
ISTRUMENTO (ATTO PUBBLICO) del 08/04/1999 Voltura in atti dal 22/06/1999 Repertorio n.: 131537 Rogante: DOTT. ANGELO FRILL. Sede: FOLIGNO Registrazione: (n. 4567.1/1999)	



Direzione Provinciale di Perugia  
Ufficio Provinciale - Territorio  
Servizi Catastali

## Visura storica per immobile

Situazione degli atti informatizzati dall'impianto meccanografico al 03/09/2021

Data: 03/09/2021 - Ora: 14.51.24 Fine

Visura n.: T192897 Pag: 2

### Situazione degli intestati dal 12/02/1982

N.	DATI ANAGRAFICI	CODICE FISCALE	DIRITTI E ONERI REALI
1			fino al 08/04/1999
DATI DERIVANTI DA			
	ISTRUMENTO (ATTO PUBBLICO) del 12/02/1982 Voltura in atti dal 15/03/1984 Repertorio n.: 21875 Rogante: FRILLICIA Sede: FOLIGNO Registrazione: UR Sede: FOLIGNO n.: 859 del 19/02/1982 (n. 8283)		

### Situazione degli intestati dal 02/04/1981

N.	DATI ANAGRAFICI	CODICE FISCALE	DIRITTI E ONERI REALI
1			(1) Proprieta' per 1/2 fino al 12/02/1982
2			(1) Proprieta' per 1/2 fino al 12/02/1982
DATI DERIVANTI DA			
	DUNZIA (NEI PASSAGGI PER CAUSA DI MORTE) del 02/04/1981 in atti dal 15/03/1984 Registrazione: u. . . . . sede: FOLIGNO Volume: 414 n. 41 del 27/06/1981 (n. 8183)		

### Situazione degli intestati dall'impianto meccanografico

N.	DATI ANAGRAFICI	CODICE FISCALE	DIRITTI E ONERI REALI
1			fino al 02/04/1981
DATI DERIVANTI DA			
	Impianto meccanografico del 24/03/1976		

Unità immobiliari n. 1

Tributi erariali: Euro 0,90

Visura telematica

\* Codice Fiscale Validato in Anagrafe Tributaria



Direzione Provinciale di Perugia  
Ufficio Provinciale - Territorio  
Servizi Catastali

## Visura storica per immobile

Situazione degli atti informatizzati dall'impianto meccanografico al 03/09/2021

Data: 03/09/2021 - Ora: 14.52.22 Segue

Visura n.: T193211 Pag: 1

<b>Dati della richiesta</b>	Comune di VALTOPINA (Codice: L653)		
	Provincia di PERUGIA		
<b>Catasto Terreni</b>	Foglio: 6 Particella: 51		

### INTESTATO

1	(1) Proprietà per 1000/1000		
---	-----------------------------	--	--

### Situazione dell'Immobile dall'impianto meccanografico

N.	DATI IDENTIFICATIVI			DATI CLASSAMENTO			DATI DERIVANTI DA			
	Foglio	Particella	Sub	Porz	Qualità Classe	Superficie(m²) ha are ca		Devoz	Reddito	
1	6	51			SEMINATIVO 3	26 90	R54	Dominicale Euro 7,50 L. 14.526	Agrario Euro 11,81 L. 22.865	Impianto meccanografico del 24/03/1976
<b>Notifica</b>				<b>Partita</b>		877				

### L'intestazione alla data della richiesta deriva dai seguenti atti:

#### Situazione degli intestati dal 29/08/2007

N.	DATA	TIPO	DESCRIZIONE	DATA	TIPO	DESCRIZIONE
1	29/08/2007	RICONGIUNGIMENTO DI USUFRUTTO	del 29/08/2007 protocollo n. PG0447789 in atti dal 06/09/2007	29/08/2007	DIRITTI E ONERI REALI	(1) Proprietà per 1000/1000
<b>DATI DERIVANTI DA</b>				<b>CODICE FISCALE</b>		3. 15994.1/2007

#### Situazione degli intestati dal 07/03/2007

N.	DATA	TIPO	DESCRIZIONE	DATA	TIPO	DESCRIZIONE
1	07/03/2007	RETTIFICA DI INTESTAZIONE ALL'ATTUALITÀ	del 07/03/2007 protocollo n. PG0079333 in atti dal 07/03/2007	29/08/2007	DIRITTI E ONERI REALI	(8) Usufrutto per 1000/1000 fino al 29/08/2007
<b>DATI DERIVANTI DA</b>				<b>CODICE FISCALE</b>		Registrazione: Sede: RETTIFICA D'UFFICIO (n. 4426.1/2007)

#### Situazione degli intestati dal 08/04/1999

N.	DATA	TIPO	DESCRIZIONE	DATA	TIPO	DESCRIZIONE
1	08/04/1999	ISTRUMENTO (ATTO PUBBLICO)	del 08/04/1999 Volturna in atti dal 22/06/1999 Repertorio n.: 131537 Rogante: DOTT. ANGELO FRILL. Sede: FOLIGNO	08/04/1999	DIRITTI E ONERI REALI	(2) Nuda proprietà per 1000/1000 in regime di comunione dei beni fino al 29/08/2007
2	08/04/1999	ISTRUMENTO (ATTO PUBBLICO)	del 08/04/1999 Volturna in atti dal 22/06/1999 Repertorio n.: 131537 Rogante: DOTT. ANGELO FRILL. Sede: FOLIGNO	08/04/1999	DIRITTI E ONERI REALI	(8) Usufrutto per 1000/1000 fino al 07/03/2007
<b>DATI DERIVANTI DA</b>				<b>CODICE FISCALE</b>		Registrazione: (n. 4567.1/1999)



Direzione Provinciale di Perugia  
Ufficio Provinciale - Territorio  
Servizi Catastali

# Visura storica per immobile

Situazione degli atti informatizzati dall'impianto meccanografico al 03/09/2021

Data: 03/09/2021 - Ora: 14.52.23 Fine

Visura n.: T193211 Pag: 2

## Situazione degli intestati dal 12/02/1982

N.	DATI ANAGRAFICI	CODICE FISCALE	DIRITTI ONERI REALI
1			fino al 08/04/1999
DATI DERIVANTI DA	ISTRUMENTO (ATTO PUBBLICO) del 12/02/1982 Voltura in atti dal 15/03/1984 Repertorio n.: 21875 Regante: FRILLICI A Sede: FOLIGNO Registrazione: UR Sede: FOLIGNO n.: 859 del 19/02/1982 (n. 8283)		

## Situazione degli intestati dal 02/04/1981

N.	DATI ANAGRAFICI	CODICE FISCALE	DIRITTI ONERI REALI
1			(1) Proprietà per 1/2 fino al 12/02/1982
2			(1) Proprietà per 1/2 fino al 12/02/1982
DATI DERIVANTI DA	DENUNZIA (NEI PASSAGGI PER CAUSA DI MORTE) del 02/04/1981 in atti dal 15/03/1984 Registrazione: UR Sede: FOLIGNO Volume: 414 n: 41 del 27/06/1981 (n. 8183)		

## Situazione degli intestati dal 09/02/1981

N.	DATI ANAGRAFICI	CODICE FISCALE	DIRITTI ONERI REALI
1			(1) Proprietà per 1/3 fino al 02/04/1981
2			(1) Proprietà per 1/3 fino al 02/04/1981
3			(1) Proprietà per 1/3 fino al 02/04/1981
DATI DERIVANTI DA	DENUNZIA (NEI PASSAGGI PER CAUSA DI MORTE) del 09/02/1981 in atti dal 15/03/1984 Registrazione: UR Sede: FOLIGNO Volume: 414 n: 42 del 27/06/1981 (n. 8083)		

## Situazione degli intestati dall'impianto meccanografico

N.	DATI ANAGRAFICI	CODICE FISCALE	DIRITTI ONERI REALI
1			fino al 09/02/1981
DATI DERIVANTI DA	Istrumento meccanografico del 24/03/1976		

Unità immobiliari n. 1

Tributi erariali: Euro 0,90

Visura telematica

\* Codice Fiscale Validato in Anagrafe Tributaria



Direzione Provinciale di Perugia  
Ufficio Provinciale - Territorio  
Servizi Catastali

## Visura storica per immobile

Situazione degli atti informatizzati dall'impianto meccanografico al 03/09/2021

Data: 03/09/2021 - Ora: 14.53.00

Segue

Visura n.: T193420 Pag: 1

<b>Dati della richiesta</b>	Comune di VALTOPINA ( Codice: L653)	
<b>Catasto Terreni</b>	Provincia di PERUGIA	
	Foglio: 6 Particella: 519	
<b>INTESTATO</b>		
1	(1) Proprietà per 1000/1000	

### Situazione dell'Immobile dal 14/03/2007

N.	DATI IDENTIFICATIVI			DATI CLASSAMENTO				DATI DERIVANTI DA		
	Foglio	Particella	Sub	Porz.	Qualità Classe	Superficie(m²) ha are ca	Deduz.		Reddito	
1	6	519	-	SEMINATIVO	3	54 40	B54	Dominicale Euro 15,17	Agrario Euro 23,88	FRAZIONAMENTO del 14/03/2007 protocollo n. PG0200631 in atti dal 14/03/2007 (n. 200631.1/2007)

Notifica  
Nella variazione sono stati soppressi i seguenti immobili:

- foglio 6 particella 37

Sono stati inoltre variati i seguenti immobili:

- foglio 6 particella 520

### L'intestazione alla data della richiesta deriva dai seguenti atti:


#### Situazione degli intestati dal 29/08/2007

N.	DATI ANAGRAFICI	CODICE FISCALE	DIRITTI E ONERI REALI
1			(1) Proprietà per 1000/1000
DATI DERIVANTI DA RICONGIUNGIMENTO DI USUFRUTTO del 29/08/2007 protocollo n. PG0447789 in atti dal 06/09/2007 - Registrazione: Sede: 007			

#### Situazione degli intestati dal 14/03/2007

N.	DATI ANAGRAFICI	CODICE FISCALE	DIRITTI E ONERI REALI
1			(2) Nuda proprietà per 1000/1000 in regime di comunione dei beni fino al 29/08/2007
2			(8) Usufrutto per 1000/1000 fino al 29/08/2007
DATI DERIVANTI DA FRAZIONAMENTO del 14/03/2007 protocollo n. PG0200631 in atti dal 14/03/2007 Registrazione: (n. 200631.1/2007)			





Direzione Provinciale di Perugia  
Ufficio Provinciale - Territorio  
Servizi Catastali

## Visura storica per immobile

Situazione degli atti informatizzati dall'impianto meccanografico al 03/09/2021

Data: 03/09/2021 - Ora: 14.53.00

Segue

Visura n.: T193420 Pag: 2

### Situazione dell'immobile che ha originato il precedente dal 24/03/2003

N.	DATI IDENTIFICATIVI				DATI CLASSAMENTO				DATI DERIVANTI DA
	Foglio	Particella	Sub	Porz	Qualità Classe	Superficie(m²) ha are ca	Deduz	Reddito	
1	6	37	-	SEMINATIVO	3	65 60	B54	Dominicale Euro 18,29 Agrario Euro 28,80	Tipo mappale del 13/02/1987 protocollo n. 8284 in atti dal 24/03/2003 (n. 89687.1/1987)
Notifica									

Sono stati inoltre variati i seguenti immobili:

- foglio 6 particella 236

### Situazione dell'Immobile dall'impianto meccanografico

N.	DATI IDENTIFICATIVI				DATI CLASSAMENTO				DATI DERIVANTI DA
	Foglio	Particella	Sub	Porz	Qualità Classe	Superficie(m²) ha are ca	Deduz	Reddito	
1	6	37	-	SEMINATIVO	3	72 50	B54	Dominicale Euro 20,22 L. 39.150 Agrario Euro 31,83 L. 61.625	Impianto meccanografico del 24/03/1976
Notifica									

L'intestazione alla data della richiesta deriva dai seguenti atti:

#### Situazione degli intestati dal 07/03/2007

N.	DATI ANAGRAFICI	CODICE FISCALE	DIRITTI E ONERI REALI
1	RETTIFICAZIONE ALL'ATTUALITA' del 07/03/2007 protocollo n. PG0079333 in atti dal 07/03/2007 Registrazione: Sede: RETTIFICA D'UFFICIO (n. 4426.1/2007)		(8) Usufrutto per 1000/1000 fino al 14/03/2007

#### Situazione degli intestati dal 08/04/1999

N.	DATI ANAGRAFICI	CODICE FISCALE	DIRITTI E ONERI REALI
1	ISTRUMENTO (ATTO PUBBLICO) del 08/04/1999 Voltura in atti dal 22/06/1999 Repertorio n.: 131537 Rogante: DOTT. ANGELO FRILL. Sede: FOLIGNO Registrazione: (n. 4567.1/1999)		(2) Nuda proprietà per 1000/1000 in regime di comunione dei beni fino al 14/03/2007
2			(8) Usufrutto per 1000/1000 fino al 07/03/2007

#### Situazione degli intestati dal 12/02/1982

N.	DATI ANAGRAFICI	CODICE FISCALE	DIRITTI E ONERI REALI
1			fino al 08/04/1999



Direzione Provinciale di Perugia  
Ufficio Provinciale - Territorio  
Servizi Catastali

# Visura storica per immobile

Situazione degli atti informatizzati dall'impianto meccanografico al 03/09/2021

Data: 03/09/2021 - Ora: 14.53.00 Fine

Visura n.: T193420 Pag: 3

DATI DERIVANTI DA ISTRUMENTO (ATTO PUBBLICO) del 12/02/1982 Voltura in atti dal 15/03/1984 Repertorio n.: 21875 Rogante: FRILLICI A Sede: FOLIGNO Registrazione: UR Sede: FOLIGNO n.: 859 del 19/02/1982 (n. 8283)

## Situazione degli intestati dal 02/04/1981

N.	DATA	DATI ANAGRAFICI	CODICE FISCALE	DIRITTI E ONERI REALI
1	02/04/1981			(1) Proprieta' per 1/2 fino al 12/02/1982
2	02/04/1981			(1) Proprieta' per 1/2 fino al 12/02/1982

DATI DERIVANTI DA DENUNZIA (NEI PASSAGGI PER CAUSA DI MORTE) del 02/04/1981 in atti dal 15/03/1984 Registrazione: Ur Sede: FOLIGNO Volume: 414 n: 41 del 27/06/1981 (n. 8183)

## Situazione degli intestati dall'impianto meccanografico

N.	DATA	DATI ANAGRAFICI	CODICE FISCALE	DIRITTI E ONERI REALI
1	02/04/1981			fino al 02/04/1981

Unità immobiliari n. 1

Tributi erariali: Euro 0,90

Visura telematica

\* Codice Fiscale Validato in Anagrafe Tributaria