

MODULARIO
F. Cat. S. T. - 315



MINISTERO DELLE FINANZE
DIREZIONE GENERALE DEL CATASTO E DEI SERVIZI TECNICI ERARIALI
NUOVO CATASTO EDILIZIO URBANO

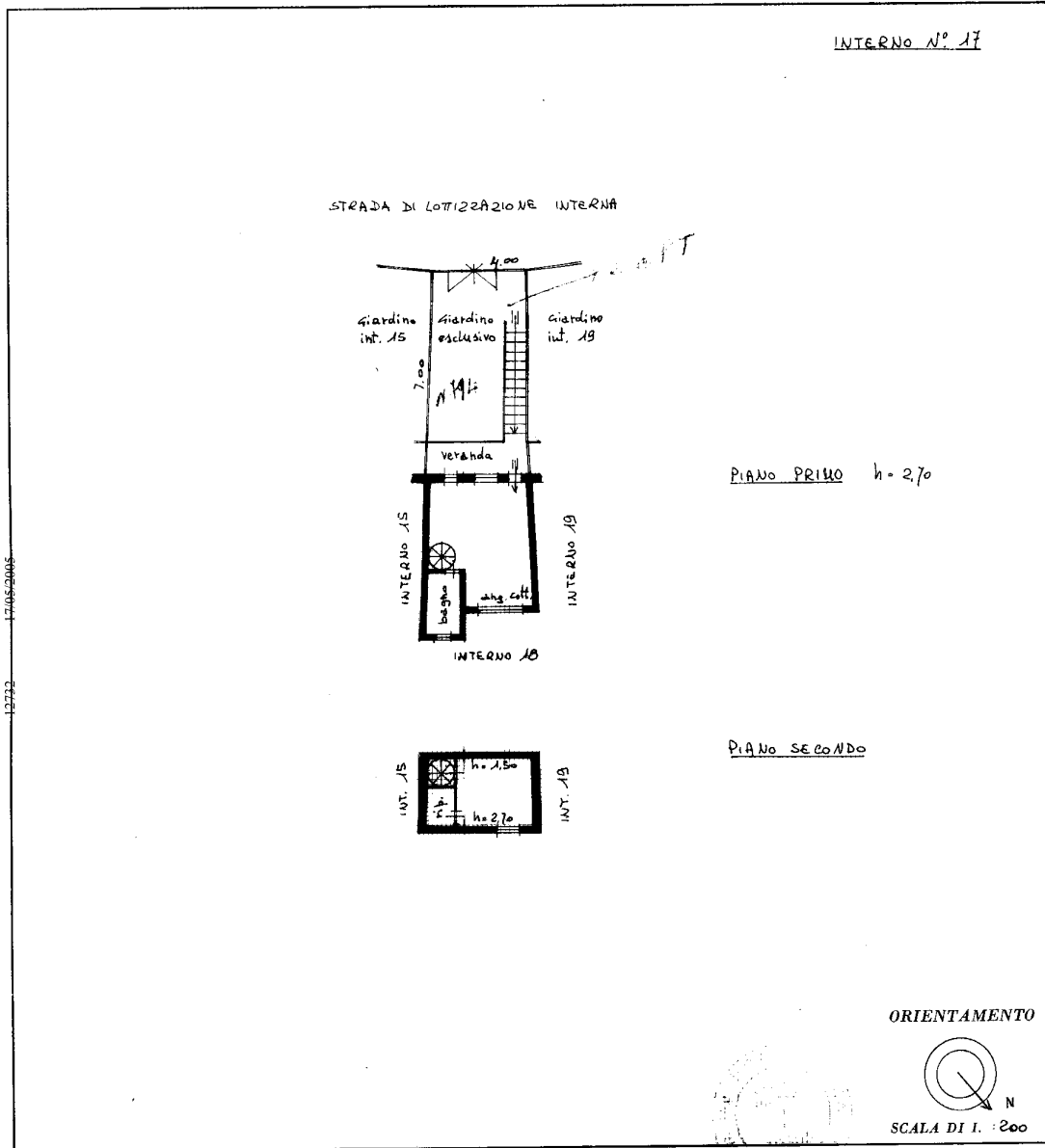
Mod. B (Nuovo Catasto Edilizio Urbano)

Lire
50

Planimetria dell'immobile situato nel Comune di abbadocia Via Camporotondo part. 182-183-185

Ditta

Allegata alla dichiarazione presentata all'Ufficio Tecnico Erariale di L'Aquila



SPAZIO RISERVATO PER LE ANNOTAZIONI D'UFFICIO

DATA 13-10-83
 PROT. N. 523

Compilata dal [redacted]
 (Titolo)

Iscritto all'Albo de [redacted]
 della Provincia di [redacted]

DATA [redacted]

Firma: [redacted]

Catasto dei Fabbricati - Situazione al 21/10/2022 - Comune di CAPPADOCIA (BG77) - < Foglio 23 - Particella 1565 - Subaltemo 6 > - Uti graffiata
 Firmato Da **CREAUSO MARCO** **DI CARSOLI** **PROV. PG** **NO. 184** **Serial# 57e900b3074fc8e8ad59e861d7595a46**

Ultima planimetria in atti



MODULARIO
F. - Cat. S. T. - 315



MINISTERO DELLE FINANZE
DIREZIONE GENERALE DEL CATASTO E DEI SERVIZI TECNICI ERARIALI

Mod. B (Nuovo Catasto Edilizio Urbano)

Lire
50

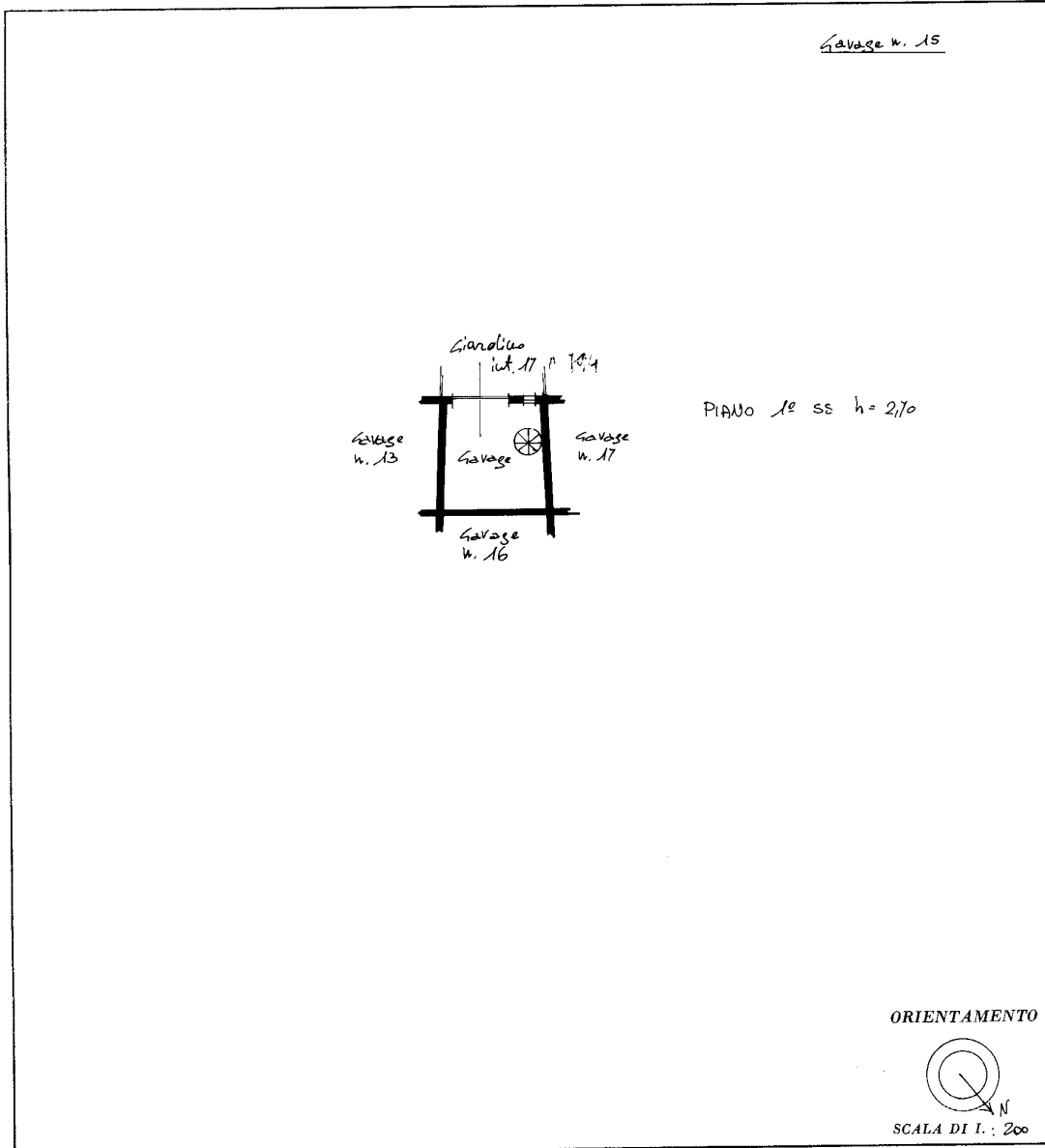
NUOVO CATASTO EDILIZIO URBANO

(C. DECRETO-LEGGE 13 APRILE 1939, N. 652)

Planimetria dell'immobile situato nel Comune di Cabbadocchie via Caruboro tonda part. 182.183.185

Ditta

Allegata alla dichiarazione presentata all'Ufficio Tecnico Erariale di L'Aquila



SPAZIO RISERVATO PER LE ANNOTAZIONI D'UFFICIO

DATA 13-10-83
 PROT. N° 118

Compilata dal _____
(Titolo, nome e cognome del tecnico)

Iscritto all'Albo _____
 della Provincia di _____

DATA _____

Firma: _____

Catasto dei Fabbricati - Situazione al 21/10/2022 - Comune di CAPPADOCIA (BG77) - < Foglio 23 - Particella 1565 - Subalterno 29 >
 unau 01
 Firmato Da CREAUSSA MARCO DIROSSO DIBICARSENAPBCI84PAA NCP00A0 Serial#: 57e900b3074fc8e8ad59e661d7595a46

Ultima planimetria in atti



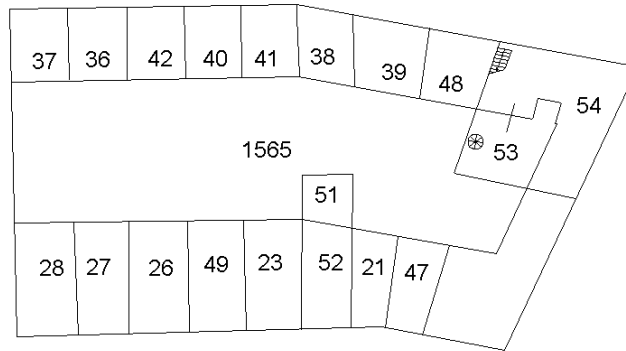
**Agenzia delle Entrate
CATASTO FABBRICATI
Ufficio Provinciale di
L' Aquila**

ELABORATO PLANIMETRICO	
Compilato da:	<input type="text"/>
Iscritto all'albo:	
Geometri	
Prov. L' Aquila	<input type="text"/>

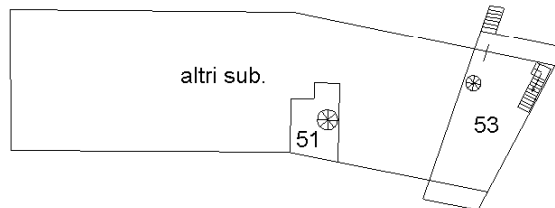
Comune di Cappadocia		Protocollo n. AQ0030961 del 27/02/2018	
Sezione:	Foglio: 23	Particella: 1565	Tipo Mappale n. 23170 del 09/02/2018
Dimostrazione grafica dei subalterni			Scala 1 : 500

ELABORATO PLANIMETRICO PARZIALE

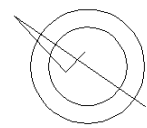
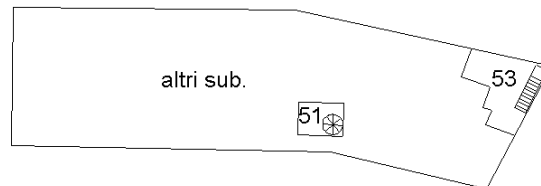
PIANO SOTTOSTRADA



PIANO TERRA



PIANO PRIMO



Ultima planimetria in atti



ACCERTAMENTO DELLA PROPRIETÀ IMMOBILIARE URBANA ELENCO DEI SUBALTERNI ASSEGNATI

Comune CAPPADOCIA	Sezione	Foglio 23	Particella 1565	Tipo mappale	del:
----------------------	---------	--------------	--------------------	--------------	------

Sub	UBICAZIONE via/piazza	n.civ	Piani	Scala	Int	DESCRIZIONE
1	LOCALITA' CAMPOROTONDO		1-2	B	14	APPARTAMENTO
2	LOCALITA' CAMPOROTONDO		T			IN CORSO DI DEFINIZIONE
3	LOCALITA' CAMPOROTONDO		S1-1	B	14	APPARTAMENTO
4	LOCALITA' CAMPOROTONDO		1-2	B	13	APPARTAMENTO
5	LOCALITA' CAMPOROTONDO		S1	B	16	APPARTAMENTO
6	LOCALITA' CAMPOROTONDO		1-2	B	17	APPARTAMENTO
7	LOCALITA' CAMPOROTONDO		S1	B	18	APPARTAMENTO
8	LOCALITA' CAMPOROTONDO		1-2	B	19	SOPPRESSO (APPARTAMENTO)
9	LOCALITA' CAMPOROTONDO		S1	B	20	APPARTAMENTO
10	LOCALITA' CAMPOROTONDO		T	B	21	APPARTAMENTO
11	LOCALITA' CAMPOROTONDO		S1	B	23	APPARTAMENTO
12	LOCALITA' CAMPOROTONDO		S1	B	24	APPARTAMENTO
13	LOCALITA' CAMPOROTONDO		S1	B		APPARTAMENTO
14	LOCALITA' CAMPOROTONDO		1-2	B	27	APPARTAMENTO
15	LOCALITA' CAMPOROTONDO		S1	B	28	APPARTAMENTO
16	LOCALITA' CAMPOROTONDO		1-2	B	29	APPARTAMENTO
17	LOCALITA' CAMPOROTONDO		S1-T	B	30	APPARTAMENTO
18	LOCALITA' CAMPOROTONDO		1-2	B	31	APPARTAMENTO
19	LOCALITA' CAMPOROTONDO		S1	B	32	APPARTAMENTO
20	LOCALITA' CAMPOROTONDO		T	B	14	CORTE DEL SUB 1
21	LOCALITA' CAMPOROTONDO		T	B	17	CORTE DEL SUB 6
22	LOCALITA' CAMPOROTONDO		T	B	19	SOPPRESSO(CORTE DEL SUB 8)
23	LOCALITA' CAMPOROTONDO		T	B	19	CORTE DEL SUB 10
24	LOCALITA' CAMPOROTONDO		1-2	B	22	APPARTAMENTO
25	LOCALITA' CAMPOROTONDO		1-2	B	25	APPARTAMENTO
26	LOCALITA' CAMPOROTONDO		T	B	27	CORTE DEL SUB 14
27	LOCALITA' CAMPOROTONDO		T	B	29	CORTE DEL SUB 16
28	LOCALITA' CAMPOROTONDO		T	B	31	CORTE DEL SUB 18
29	LOCALITA' CAMPOROTONDO		S1	B	15	GARAGE
30	LOCALITA' CAMPOROTONDO		S1	B	17	SOPPRESSO (MONOLOCALE)
31	LOCALITA' CAMPOROTONDO		S1	B	19	GARAGE
32	LOCALITA' CAMPOROTONDO		S1	B	21	GARAGE
33	LOCALITA' CAMPOROTONDO		S1	B	23	GARAGE
34	LOCALITA' CAMPOROTONDO					SOPPRESSO
35	LOCALITA' CAMPOROTONDO		S1	B	27	GARAGE



36	LOCALITA' CAMPOROTONDO		T	B	30	CORTE DEL SUB 17
37	LOCALITA' CAMPOROTONDO		T	B	32	CORTE DEL SUB 19
38	LOCALITA' CAMPOROTONDO		T	B	20	CORTE DEL SUB 9
39	LOCALITA' CAMPOROTONDO		T	B	18	CORTE DEL SUB 7
40	LOCALITA' CAMPOROTONDO		T	B		CORTE DEL SUB 13
41	LOCALITA' CAMPOROTONDO		T	B	23	CORTE DEL SUB 11
42	LOCALITA' CAMPOROTONDO		T	B	28	CORTE DEL SUB 15
43	LOCALITA' CAMPOROTONDO		1-2	B	4	APPARTAMENTO
44	LOCALITA' CAMPOROTONDO		T	B	14	CORTE DEL SUB 3
45	LOCALITA' CAMPOROTONDO		S1	B	12	GARAGE
46	LOCALITA' CAMPOROTONDO		1-2	B		APPARTAMENTO
47	LOCALITA' CAMPOROTONDO		S1	B	13	CORTE DEL SUB 4
48	LOCALITA' CAMPOROTONDO		T	B	16	CORTE DEL SUB 5
49	LOCALITA' CAMPOROTONDO		T	B	24	CORTE DEL SUB 12
50	LOCALITA' CAMPOROTONDO		S1	B	25	APPARTAMENTO
51	LOCALITA' CAMPOROTONDO		T-1 - 2	B	19	APPARTAMENTO(EX SUB 8-SUB 30)
52	LOCALITA' CAMPOROTONDO		T	B	19	CORTE DEL SUB 51(EX SUB 22)

Visura telematica





N=30800

E=14200

1 Particella: 1565

Firmato Da: PELUSO MARCO Emesso Da: ARUBAPEC S.P.A. NG CA 3 Serial#: 57e900b3074fc8e8ad59e661d7595a46



Comune: (AQ) CAPADOCIA

Foglio: 23 A11: A

Scala originale: 1:2000

Dimensione cornice: 534.000 x 378.000 metri
Protocollo pratica T316408/2022