

Direzione Provinciale di Perugia Ufficio Provinciale - Territorio - Direttore ADOLFO BRAY

Vis. ord. (1.00 euro)



N=33500

E=-54600

1 Particella: 192

Scala originale: 1:2000
Dimensione cornice: 534.000 x 378.000 metri
Prot. n. PG0071631/2021
26-Ago-2021 12:29:19

Comune: CITTA' DI CASTELLO
Foglio: 214
Frazione: PRATE C.T. II
Foglio CA 3
Serial#: 6647232070b7f57128ff78168f3fa9d5

Firmato Da: FRATE DANILO Emesso Da: ARUBAPEC S.P.A. NG CA 3 Serial#: 6647232070b7f57128ff78168f3fa9d5



Visura per immobile
Situazione degli atti informatizzati al 26/08/2021

Dati della richiesta	Comune di CITTÀ DI CASTELLO (Codice: C745)
	Provincia di PERUGIA
Catasto Fabbricati	Foglio: 214 Particella: 261

Unità immobiliare

N.	DATI IDENTIFICATIVI				DATI DI CLASSAMENTO						DATI DERIVANTI DA	
	Sezione Urbana	Foglio	Particella	Sub	Zona Cens.	Micro Zona	Categoria	Classe	Consistenza	Superficie Catastale		Rendita
1		214	261				C/2	4	69 m ²	Totale: 82 m ²	Euro 92,65	Variazione del 09/11/2015 - Inserimento in visura dei dati di superficie.
Indirizzo		VOCABOLO CROCE DI CASTIGLIONE piano: T-1;										
Notifica	2171/1997	Partita	-	Mod.58	-							

INTESTATI

N.	DATI ANAGRAFICI	CODICE FISCALE	DIRITTI E ONERI REALI
1	[REDACTED]	[REDACTED]	(1) Proprietà per 1/2 in regime di comunione dei beni con [REDACTED]
2	[REDACTED]	[REDACTED]	(1) Proprietà per 1/2 in regime di comunione dei beni con [REDACTED]
DATI DERIVANTI DA		ISTRUMENTO (ATTO PUBBLICO) del 05/07/2001 Trascrizione in atti dal 10/07/2001 Repertorio n.: 32376 Rogante: MARILENA [REDACTED] CITTÀ DI CASTELLO Registrazione: Sede: COMPRAVENDITA (n. 10384.1/2001)	

Mappali Terreni Correlati

Codice Comune C745 - Sezione - Foglio 214 - Particella 261

Unità immobiliari n. 1

Ricevuta n. 24817

Tributi erariali: Euro 1,00

Visura ordinaria

Richiedente: FRATE C.T.U.

* Codice Fiscale Validato in Anagrafe Tributaria

Firmato Da: FRATE DANILLO Emesso Da: ARUBAPEC S.p.A. NG CA 3 Serial#: 6647232070b7f57128ff78168f3fa9d5



Visura per immobile

Situazione degli atti informatizzati al 26/08/2021

Data: 26/08/2021 - Ora: 12.31.37 Fine

Visura n.: PG0071633 Pag: 1

Dati della richiesta	Comune di CITTA` DI CASTELLO (Codice: C745)
	Provincia di PERUGIA
Catasto Terreni	Foglio: 214 Particella: 191

Immobile

N.	DATI IDENTIFICATIVI			DATI CLASSAMENTO					DATI DERIVANTI DA		
	Foglio	Particella	Sub	Porz	Qualità Classe	Superficie(m ²)	Deduz	Reddito			
1	214	191		-	SEMIN ARBOR	3	08 70		Dominicale Euro 2,92 L. 5.655	Agrario Euro 3,37 L. 6.525	FRAZIONAMENTO del 11/12/1975 in atti dal 22/01/1986 PESOLE A (n. 24183)
Notifica							Partita	13192			

INTESTATI

N.	DATI ANAGRAFICI	CODICE FISCALE	DIRITTI E ONERI REALI
1	[REDACTED]	[REDACTED]	(1) Proprieta` per 1/2
2	[REDACTED]	[REDACTED]	(1) Proprieta` per 1/2
DATI DERIVANTI DA		ISTRUMENTO (ATTO PUBBLICO) del 11/12/1975 Voltura in atti dal 22/01/1986 Repertorio n.: 85770 Rogante: PESOLE A Sede: CITTA` DI CASTELLO Registrazione: UR Sede: CITTA` DI CASTELLO n: 1207 del 22/12/1975 (n. 24183)	

Unità immobiliari n. 1 Ricevuta n. 24820 Tributi erariali: Euro 1,00

Visura ordinaria

Richiedente: **FRATE C.T.U.**

* Codice Fiscale Validato in Anagrafe Tributaria

Firmato Da: FRATE DANILO Emesso Da: ARUBAPEC S.P.A. NG 3 Serial#: 6647232070b7f57128ff78168f3fa9d5



Visura per immobile

Situazione degli atti informatizzati al 26/08/2021

Data: 26/08/2021 - Ora: 12.25.14 Fine

Visura n.: PG0071628 Pag: 1

Dati della richiesta	Comune di CITTA' DI CASTELLO (Codice: C745)
	Provincia di PERUGIA
Catasto Terreni	Foglio: 214 Particella: 192

Immobile

N.	DATI IDENTIFICATIVI			DATI CLASSAMENTO					DATI DERIVANTI DA	
	Foglio	Particella	Sub	Porz	Qualità Classe	Superficie(m ²)	Deduz	Reddito		
1	214	192		-	SEMINATIVO 4	ha are ca 08 60		Dominicale Euro 2,44	Agrario Euro 3,11	Tabella di variazione del 30/05/1990 protocollo n. 141959 in atti dal 11/04/2003 VARIAZIONE COLTURA (n. 802.1/2003)
Notifica				Partita						
Annotazioni				variazione di qualita' su dichiarazione di parte						

INTESTATO

N.	DATI ANAGRAFICI	CODICE FISCALE	DIRITTI E ONERI REALI
1	[REDACTED]	[REDACTED]	(1) Proprieta' per 1000/1000

Unità immobiliari n. 1

Ricevuta n. 24817

Tributi erariali: Euro 1,00

Visura ordinaria

Richiedente: **FRATE C.T.U.**

* Codice Fiscale Validato in Anagrafe Tributaria

Firmato Da: FRATE DANILO Emesso Da: ARUBAPEC S.P.A. NG 3 Serial#: 6647232070b7f57128ff78168f3fa9d5



Visura per immobile

Situazione degli atti informatizzati al 26/08/2021

Data: 26/08/2021 - Ora: 12.24.01 Fine

Visura n.: PG0071623 Pag: 1

Dati della richiesta	Comune di CITTA` DI CASTELLO (Codice: C745)
	Provincia di PERUGIA
Catasto Terreni	Foglio: 214 Particella: 193

Immobile

N.	DATI IDENTIFICATIVI			DATI CLASSAMENTO				DATI DERIVANTI DA	
	Foglio	Particella	Sub	Porz	Qualità Classe	Superficie(m ²)	Deduz		Reddito
1	214	193		-	CORTE URBAN	ha are ca 00 05		Dominicale Agrario	VARIAZIONE D'UFFICIO del 22/03/2012 protocollo n. PG0087883 in atti dal 22/03/2012 (n. 2749.1/2012)
Notifica				Partita					
Annotazioni		di stadio: rettifica della destinazione propedeutica alla costituzione del catasto fabbricati							

INTESTATI

N.	DATI ANAGRAFICI	CODICE FISCALE	DIRITTI E ONERI REALI
1			(1) Proprieta` per 1/2
2			(1) Proprieta` per 1/2
DATI DERIVANTI DA		ISTRUMENTO (ATTO PUBBLICO) del 11/12/1975 Voltura in atti dal 22/01/1986 Repertorio n.: 85770 Rogante: PE... LE A Sede: CITTA` DI CASTELLO Registrazione: UR Sede: CITTA` DI CASTELLO n: 1207 del 22/12/1975 (n. 24183)	

Unità immobiliari n. 1 Ricevuta n. 24817 Tributi erariali: Euro 1,00

Visura ordinaria

Richiedente: **FRATE C.T.U.**

* Codice Fiscale Validato in Anagrafe Tributaria

Firmato Da: FRATE DANILIO Emesso Da: ARUBAPEC S.P.A. Serie#: 6647232070b7f57128ff78168f3fa9d5



Visura per immobile

Situazione degli atti informatizzati al 26/08/2021

Data: 26/08/2021 - Ora: 12.24.54 Fine

Visura n.: PG0071626 Pag: 1

Dati della richiesta	Comune di CITTA' DI CASTELLO (Codice: C745)
	Provincia di PERUGIA
Catasto Terreni	Foglio: 214 Particella: 45

Immobile

N.	DATI IDENTIFICATIVI			DATI CLASSAMENTO					DATI DERIVANTI DA		
	Foglio	Particella	Sub	Porz.	Qualità Classe	Superficie(m ²)			Reddito		
1	214	45		-	SEMINATIVO 4	ha are ca 1 13 20			Dominicale Euro 32,15	Agrario Euro 40,92	Tabella di variazione del 30/05/1990 protocollo n. 141959 in atti dal 11/04/2003 VARIAZIONE COLTURA (n. 802.1/2003)
Notifica				Partita							
Annotazioni				variazione di qualita' su dichiarazione di parte							

INTESTATO

N.	DATI ANAGRAFICI	CODICE FISCALE	DIRITTI E ONERI REALI
1	[REDACTED]	[REDACTED]	(1) Proprieta' per 1000/1000

Unità immobiliari n. 1

Ricevuta n. 24817

Tributi erariali: Euro 1,00

Visura ordinaria

Richiedente: **FRATE C.T.U.**

* Codice Fiscale Validato in Anagrafe Tributaria

Firmato Da: FRATE DANILO Emesso Da: ARUBAPEC S.P.A. NG 3 Serial#: 6647232070b7f57128ff8168f3fa9d5

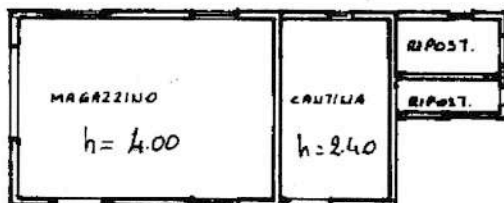




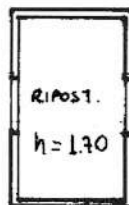
CATASTO EDILIZIO URBANO (RDL 13-4-1939, n. 652)

LIRE
500

Planimetria di U.U. in Comune di CITTA' DI CASTELLO via CROCE DI CASTIGLIONE civ.

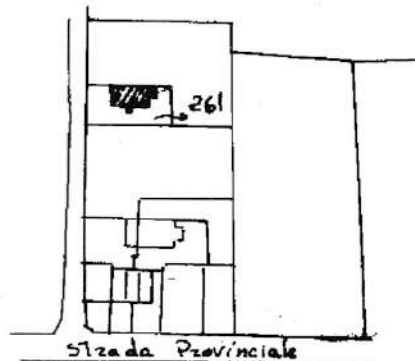


PIANO TERRA

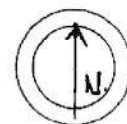


PIANO PRIMO

PLANIMETRIA 1:2000
Fog. 214
PARTICELLA 261



ORIENTAMENTO



SCALA DI 1:2000

Dichiarazione di NC
Denuncia di variazione

Compilata dall' ING. CAPACCI OTELLO
(Titolo cognome e nome)

RISERVATO ALL'UFFICIO

Catasto dei Fabbricati - Situazione al 26/08/2021 - Comune di CITTA' DI CASTELLO (C745) - < Foglio: 214 Particella: 261 > - Sub: 1

Firmato Da: FRATE DANIO Emesso Da: ARUBAPEC S.P.A. NG CA 3 Serial#: 6647232070b7f57128f78168f3fa9d5



Direzione Provinciale di PERUGIA
Ufficio provinciale - Territorio
Servizio di Pubblicità Immobiliare

Data 03/02/2022 Ora 09:09:06
Pag. 1 - Fine

Ispezione ordinaria a pagamento
per immobile

Protocollo di richiesta PG 17444 del 2022
Ricevuta di cassa n. 2080
Ispezione n. PG 17448/3 del 2022
Inizio ispezione 03/02/2022 09:08:55

Richiedente FRATE DANILLO

Dati della richiesta

Immobile : Comune di CITTA' DI CASTELLO (PG)
Tipo catasto : Terreni
Foglio : 214 - Particella 45

Situazione aggiornamento

Periodo informatizzato dal 10/11/1992 al 02/02/2022

Elenco immobili

Comune di CITTA' DI CASTELLO (PG) Catasto Terreni

1. Sezione urbana - Foglio 214 Particella 45 Subalterno -

Elenco sintetico delle formalita

-
1. ISCRIZIONE del 27/09/2017 - Registro Particolare 3709 Registro Generale 24204
Pubblico ufficiale TRIBUNALE DI PERUGIA Repertorio 3305 del 25/08/2017
IPOTECA GIUDIZIALE derivante da DECRETO INGIUNTIVO
Nota disponibile in formato elettronico
 2. ISCRIZIONE del 15/11/2017 - Registro Particolare 4346 Registro Generale 28548
Pubblico ufficiale TRIBUNALE DI MACERATA Repertorio 1148/2017 del 03/11/2017
IPOTECA GIUDIZIALE derivante da DECRETO INGIUNTIVO
Nota disponibile in formato elettronico
 3. TRASCRIZIONE del 13/11/2020 - Registro Particolare 17364 Registro Generale 25264
Pubblico ufficiale U.N.E.P. C/O IL TRIBUNALE DI PERUGIA Repertorio 3097/2020 del 21/10/2020
ATTO ESECUTIVO O CAUTELARE - VERBALE DI PIGNORAMENTO IMMOBILI
Nota disponibile in formato elettronico



Direzione Provinciale di PERUGIA
Ufficio provinciale - Territorio
Servizio di Pubblicità Immobiliare

Data 03/02/2022 Ora 09:09:25
Pag. 1 - Fine

Ispezione ordinaria a pagamento
per immobile

Protocollo di richiesta PG 17444 del 2022
Ricevuta di cassa n. 2080
Ispezione n. PG 17449/3 del 2022
Inizio ispezione 03/02/2022 09:09:21

Richiedente FRATE DANILLO

Dati della richiesta

Immobile : Comune di CITTA' DI CASTELLO (PG)
Tipo catasto : Terreni
Foglio : 214 - Particella 191

Situazione aggiornamento

Periodo informatizzato dal 10/11/1992 al 02/02/2022

Elenco immobili

Comune di CITTA' DI CASTELLO (PG) Catasto Terreni

1. Sezione urbana - Foglio 214 Particella 191 Subalterno -

Elenco sintetico delle formalita

-
1. ISCRIZIONE del 27/09/2017 - Registro Particolare 3709 Registro Generale 24204
Pubblico ufficiale TRIBUNALE DI PERUGIA Repertorio 3305 del 25/08/2017
IPOTECA GIUDIZIALE derivante da DECRETO INGIUNTIVO
Nota disponibile in formato elettronico
 2. ISCRIZIONE del 15/11/2017 - Registro Particolare 4346 Registro Generale 28548
Pubblico ufficiale TRIBUNALE DI MACERATA Repertorio 1148/2017 del 03/11/2017
IPOTECA GIUDIZIALE derivante da DECRETO INGIUNTIVO
Nota disponibile in formato elettronico
 3. TRASCRIZIONE del 13/11/2020 - Registro Particolare 17364 Registro Generale 25264
Pubblico ufficiale U.N.E.P. C/O IL TRIBUNALE DI PERUGIA Repertorio 3097/2020 del 21/10/2020
ATTO ESECUTIVO O CAUTELARE - VERBALE DI PIGNORAMENTO IMMOBILI
Nota disponibile in formato elettronico



Direzione Provinciale di PERUGIA
Ufficio provinciale - Territorio
Servizio di Pubblicità Immobiliare

Data 03/02/2022 Ora 09:09:49
Pag. 1 - Fine

Ispezione ordinaria a pagamento
per immobile

Protocollo di richiesta PG 17444 del 2022
Ricevuta di cassa n. 2080
Ispezione n. PG 17450/3 del 2022
Inizio ispezione 03/02/2022 09:09:41

Richiedente FRATE DANILO

Dati della richiesta

Immobile : Comune di CITTA' DI CASTELLO (PG)
Tipo catasto : Terreni
Foglio : 214 - Particella 192

Situazione aggiornamento

Periodo informatizzato dal 10/11/1992 al 02/02/2022

Elenco immobili

Comune di CITTA' DI CASTELLO (PG) Catasto Terreni

1. Sezione urbana - Foglio 214 Particella 192 Subalterno -

Elenco sintetico delle formalita

-
1. ISCRIZIONE del 27/09/2017 - Registro Particolare 3709 Registro Generale 24204
Pubblico ufficiale TRIBUNALE DI PERUGIA Repertorio 3305 del 25/08/2017
IPOTECA GIUDIZIALE derivante da DECRETO INGIUNTIVO
Nota disponibile in formato elettronico
 2. ISCRIZIONE del 15/11/2017 - Registro Particolare 4346 Registro Generale 28548
Pubblico ufficiale TRIBUNALE DI MACERATA Repertorio 1148/2017 del 03/11/2017
IPOTECA GIUDIZIALE derivante da DECRETO INGIUNTIVO
Nota disponibile in formato elettronico
 3. TRASCRIZIONE del 13/11/2020 - Registro Particolare 17364 Registro Generale 25264
Pubblico ufficiale U.N.E.P. C/O IL TRIBUNALE DI PERUGIA Repertorio 3097/2020 del 21/10/2020
ATTO ESECUTIVO O CAUTELARE - VERBALE DI PIGNORAMENTO IMMOBILI
Nota disponibile in formato elettronico



Direzione Provinciale di PERUGIA
Ufficio provinciale - Territorio
Servizio di Pubblicità Immobiliare

Data 03/02/2022 Ora 09:10:09
Pag. 1 - Fine

Ispezione ordinaria a pagamento
per immobile

Protocollo di richiesta PG 17444 del 2022
Ricevuta di cassa n. 2080
Ispezione n. PG 17452/3 del 2022
Inizio ispezione 03/02/2022 09:10:04

Richiedente FRATE DANILO

Dati della richiesta

Immobile : Comune di CITTA' DI CASTELLO (PG)
Tipo catasto : Terreni
Foglio : 214 - Particella 193

Situazione aggiornamento

Periodo informatizzato dal 10/11/1992 al 02/02/2022

Elenco immobili

Comune di CITTA' DI CASTELLO (PG) Catasto Terreni

1. Sezione urbana - Foglio 214 Particella 193 Subalterno -

Elenco sintetico delle formalita

-
1. ISCRIZIONE del 27/09/2017 - Registro Particolare 3709 Registro Generale 24204
Pubblico ufficiale TRIBUNALE DI PERUGIA Repertorio 3305 del 25/08/2017
IPOTECA GIUDIZIALE derivante da DECRETO INGIUNTIVO
Nota disponibile in formato elettronico
 2. ISCRIZIONE del 15/11/2017 - Registro Particolare 4346 Registro Generale 28548
Pubblico ufficiale TRIBUNALE DI MACERATA Repertorio 1148/2017 del 03/11/2017
IPOTECA GIUDIZIALE derivante da DECRETO INGIUNTIVO
Nota disponibile in formato elettronico
 3. TRASCRIZIONE del 13/11/2020 - Registro Particolare 17364 Registro Generale 25264
Pubblico ufficiale U.N.E.P. C/O IL TRIBUNALE DI PERUGIA Repertorio 3097/2020 del 21/10/2020
ATTO ESECUTIVO O CAUTELARE - VERBALE DI PIGNORAMENTO IMMOBILI
Nota disponibile in formato elettronico



Direzione Provinciale di PERUGIA
Ufficio provinciale - Territorio
Servizio di Pubblicità Immobiliare

Data 03/02/2022 Ora 09:12:02
Pag. 1 - Fine

Ispezione ordinaria a pagamento
per immobile

Protocollo di richiesta PG 17444 del 2022
Ricevuta di cassa n. 2080
Ispezione n. PG 17456/3 del 2022
Inizio ispezione 03/02/2022 09:11:55

Richiedente FRATE DANILLO

Dati della richiesta

Immobile : Comune di CITTA' DI CASTELLO (PG)
Tipo catasto : Fabbricati
Foglio : 214 - Particella 261

Situazione aggiornamento

Periodo informatizzato dal 10/11/1992 al 02/02/2022

Elenco immobili

Comune di CITTA' DI CASTELLO (PG) Catasto Fabbricati
1. Sezione urbana - Foglio 214 Particella 261 Subalterno -

Elenco sintetico delle formalita

-
1. TRASCRIZIONE del 09/07/2001 - Registro Particolare 10384 Registro Generale 15219
Pubblico ufficiale MARILENA CARONE Repertorio 32376 del 05/07/2001
ATTO TRA VIVI - COMPRAVENDITA
Nota disponibile in formato elettronico
 2. ISCRIZIONE del 27/09/2017 - Registro Particolare 3709 Registro Generale 24204
Pubblico ufficiale TRIBUNALE DI PERUGIA Repertorio 3305 del 25/08/2017
IPOTECA GIUDIZIALE derivante da DECRETO INGIUNTIVO
Nota disponibile in formato elettronico
 3. ISCRIZIONE del 15/11/2017 - Registro Particolare 4346 Registro Generale 28548
Pubblico ufficiale TRIBUNALE DI MACERATA Repertorio 1148/2017 del 03/11/2017
IPOTECA GIUDIZIALE derivante da DECRETO INGIUNTIVO
Nota disponibile in formato elettronico
 4. TRASCRIZIONE del 13/11/2020 - Registro Particolare 17364 Registro Generale 25264
Pubblico ufficiale U.N.E.P. C/O IL TRIBUNALE DI PERUGIA Repertorio 3097/2020 del 21/10/2020
ATTO ESECUTIVO O CAUTELARE - VERBALE DI PIGNORAMENTO IMMOBILI
Nota disponibile in formato elettronico



**CERTIFICATO DI DESTINAZIONE URBANISTICA***(art. 30 D.P.R. 06/06/2001 n. 380)***IL DIRIGENTE DEL SETTORE ASSETTO
DEL TERRITORIO, EDILIZIA E AMBIENTE**

vista la domanda presentata in data **28 OTTOBRE 2021** con protocollo n. **54813** dall'Ing. **FRATE DANILO**, in qualità di CTU del TRIBUNALE di PERUGIA, residente a PERUGIA in Via DEI CICLAMINI n. 24
visti gli strumenti urbanistici vigenti in questo Comune:

CERTIFICA

che i terreni siti in località **CROCE DI CASTIGLIONE** distinti a catasto come segue:

Foglio n. **214** P.lle n. **45-191-192-193-261** //

ed evidenziati con colore **ARANCIONE** nella planimetria che viene allegata al presente atto, sono così classificati secondo le prescrizioni urbanistiche del P.R.G.:

Variante Generale al Piano Regolatore Generale vigente – PARTE STRUTTURALE
(approvata con delibera del Consiglio Comunale n. 23 del 04/04/2016)

Fg.	Part.	PRG-PS
214	45p	AREE AGRICOLE (NTA-PS art. 105)
214	45p	AREE AGRICOLE PERIURBANE (NTA-PS artt. 105 e 110)
214	191-192 193-261	TESSUTI PREVALENTEMENTE RESIDENZIALI (NTA-PS art. 132)

Variante Generale al Piano Regolatore Generale vigente – PARTE OPERATIVA
(approvato con delibera del Consiglio Comunale n. 1 del 21/01/2020)

Fg.	Part.	PRG-PO
214	192-193	TESSUTI DI IMPIANTO NON RECENTE "Tr2" (NTA-PO art. 44)
214	191-261	VERDE A ORTI E GIARDINI "Sg" (NTA-PO art. 49)

VINCOLI E TUTELE PRESENTI NELLE AREE

<i>Aree e siti interesse naturalistico ambientale</i>	Fg.	Part.
<i>Aree di protezione paesaggistica e caratterizzazione ambientale degli insediamenti</i>	214	45p

**Settore Assetto del Territorio,
Edilizia e Ambiente**

Ufficio P.R.G. e Strumenti Attuativi

Città di Castello
Piazza V. Gabriotti, 1
Tel. 075 / 8529 265
075 / 8529 416
075 / 8529 261

Email:
marcella.mariani@comune.cittadicastello.pg.it
federico.picchi@comune.cittadicastello.pg.it
silvia.alberti@comune.cittadicastello.pg.it





Zoning Geologico - Tecnico	Fg.	Part.
<i>Area sottoposta a vincolo idrogeologico</i>	214	45-191-192-193-261
<i>“Aree ad alto rischio geologico ed idrogeologico e alta pericolosità idraulica” Vulnerabilità degli acquiferi da elevata ad estremamente elevata</i>	214	192p-193
Rete Viaria, ferroviaria e fasce di rispetto	Fg.	Part.
<i>Fascia di rispetto stradale – 20 m.</i>	214	45p
Vincoli derivanti da impianti e infrastrutture tecnologiche	Fg.	Part.
<i>Elettrodotto</i>	214	45p
Vincoli generali		
<i>L'intero territorio comunale è stato dichiarato zona sismica e quindi soggetto alle prescrizioni della Legge n. 64/74.</i>		

Al presente certificato costituito da n. 2 (due) fogli è allegato estratto di mappa catastale dei terreni con firma del Dirigente del Settore Assetto del Territorio, Edilizia e Ambiente.

Questo documento è valido per anni 1 (uno) dalla data del rilascio sempre che sia stata sottoscritta la dichiarazione che segue.

Il presente certificato non può essere prodotto agli organi della Pubblica Amministrazione o ai privati gestori di pubblici esercizi (Art. 15 Legge n. 183/2011).

Il presente certificato è rilasciato a seguito di assolvimento dell'imposta di bollo per gli usi consentiti dalla legge

Città di Castello li **18 novembre 2021**

Per l'Ufficio PRG e
Strumenti Attuativi
(Geom. Federico Picchi)

IL DIRIGENTE
del Settore Assetto del Territorio,
Edilizia e Ambiente
(Ing. Marco Peppicelli)



*(documento informatico firmato digitalmente
ai sensi dell'art. 24 D.Lgs. 82/2005 e ss.mm.ii.)*

Settore Assetto del Territorio, Edilizia e Ambiente Ufficio P.R.G. e Strumenti Attuativi	Città di Castello Piazza V. Gabriotti, 1 Tel. 075 / 8529 265 075 / 8529 416 075 / 8529 261	Email: marcella.mariani@comune.cittadicastello.pg.it federico.picchi@comune.cittadicastello.pg.it silvia.alberti@comune.cittadicastello.pg.it
---	--	---





E=-54600

1 Particella: 192

N=33500

Scala originale: 1:2000
Dimensione cornice: 534.000 x 378.000 metri
Prot. n. PG0071631/2021
26-Ago-2021 12:29:19

Comune: CITTA' DI CASTELLO
Foglio: 214
Frazione: FRATE C.T. II
Estrazione: 3
Serial#: 6647232070b7f57128ff78168f3fa9d5

