Agenzia del Territorio
CATASTO FABBRICATI
Ufficio Provinciale di
Sassari

Dichiarazione protocollo n. SS0136903 del 13/05/2011

Planimetria di u.i.u. in Comune di Olbia

Zona Industriale Via Seychelles civ. SNC

Identificativi Catastali:
Sezione:
Foglio: 31
Particella: 5353
Subalterno: 1

Compilata da:
Azzena Mario
Iscritto all'albo:
Geometri
Prov. Sassari N. 02889

Scheda n. 1 Scala 1:500

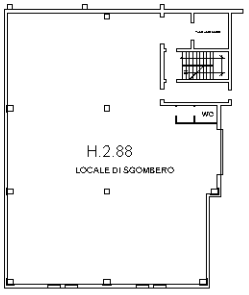

PIANTA PIANO INTERRATO

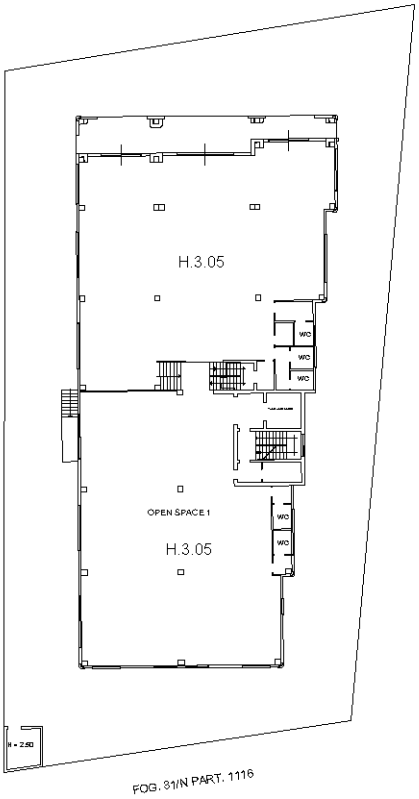

PIANTA PIANO TERRA

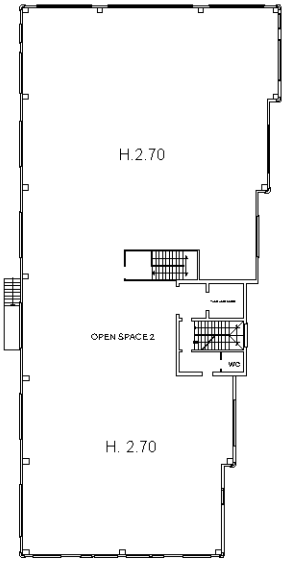

PIANTA PIANO PRIMO

Ultima planimetria in atti

Catasto dei Fabbricati - Situazione al 27/07/2023 - Comune di OLBIA(G015) - < Foglio 31 - Particella 5353 - Subalterno 1 >
Firmato DAGONARDI DUSTIN ALESSANDRO - Emesso da: ARUBA PEC S.P.A. NG CA 3 Serial#: 734eeaa8c71d15ba344c47b11880ffeb