



MINISTERO DELLE FINANZE  
DIREZIONE GENERALE DEL CATASTO E DEI SERVIZI TECNICI ERARIALI

# ACCERTAMENTO GENERALE DELLA PROPRIETA' IMMOBILIARE URBANA

(R. DECRETO LEGGE 13 APRILE 1939 XVII N. 652)

27  $\frac{10}{19}$  260

Planimetria degli immobili urbani denunciati con la Scheda N° 15865680  
Comune Predappio Ditto S. R. Anonima Predappio  
Viale 23 Marzo

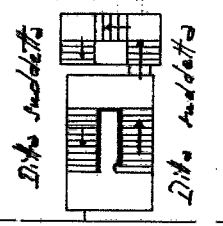
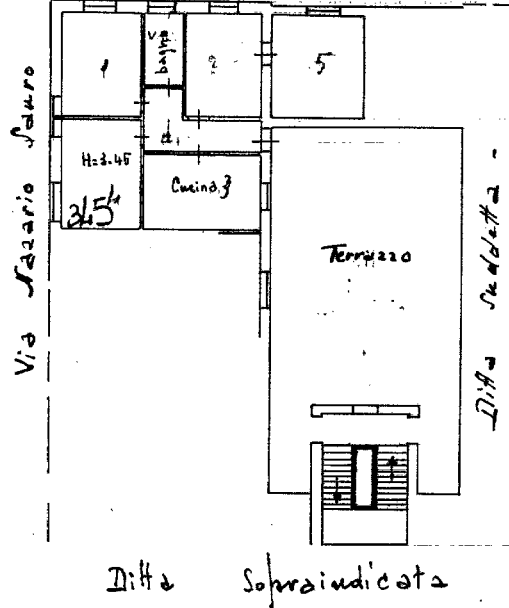
Da segnare cognome, nome, paternità del solo primo intestatario

ACCERTAMENTO GENERALE DELLA PROPRIETA' IMMOBILIARE URBANA  
(R.D.L. 13 aprile 1939-XVII, n. 652)

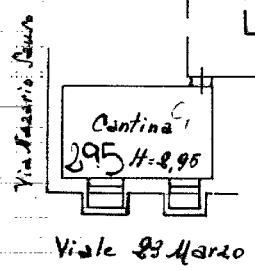
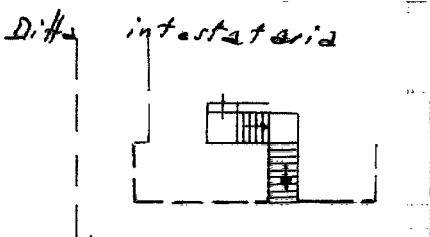
COMUNE di Predappio

Talloncino di riscontro DELLA SCHEDA NUMERO 15865680

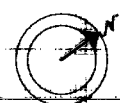
NUM. ISCRIZIONE	NO
Foglio	98
Numero	5
Sub.	10



Viale 23 Marzo



ORIENTAMENTO



SCALA di 1:200

Compilata da: Prof. Castellani, Arch. dichiarant

Espresso all'atto della Provincia di

Data 31/1/1940

Firma

Ultima planimetria in atti

Catasto dei Fabbricati - Situazione al 21/06/2021 - Comune di PREDAPPIO (H017) - < Foglio: 98 - Particella: 5 - Subalterno: 10 >  
VIALE GIACOMO MATTEOTTI n. 15 piano: S1-1;