

MODULARIO  
F. rig. rend. 497



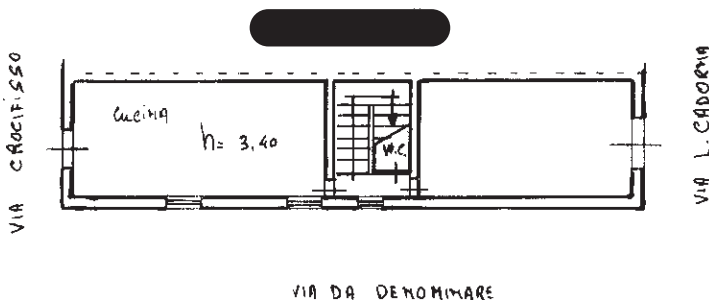
MINISTERO DELLE FINANZE  
DIREZIONE GENERALE DEL CATASTO E DEI SS.TT.EE.  
**CATASTO EDILIZIO URBANO** (RDL 13-4-1939, n. 652)

MOD. **BM** (CEU)

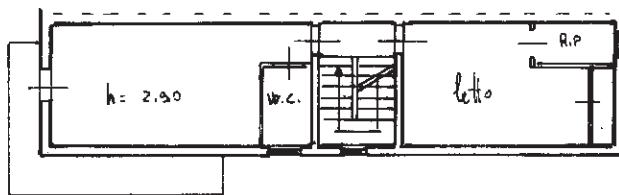
LIRE  
**385**

Planimetria di u.i.u. in Comune di RAMACCA via CROCEFISSO civ. 215

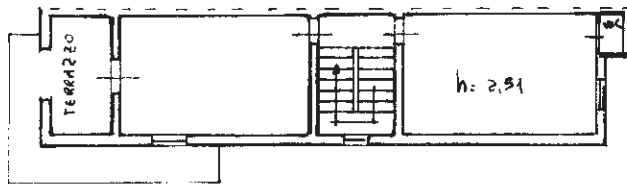
### PIANTA PIANO TERRA



### PIANTA 1° PIANO



### PIANTA 2° PIANO



**2108102**

ORIENTAMENTO



SCALA DI 1:200

Dichiarazione di N.C.   
Denuncia di variazione   
Ultima planimetria in atti

Compilata dal GEOMETRA  
Titolo cognome e nome:

RISERVATO ALL'UFFICIO

Data presentazione: 31/12/1992 - Data: 02/10/2023 - n. T325810 - Richiedente: CRSGNN80C09B428T

Totale schede: 4 - Formato di acquisizione: A4 (210x297) - Formato stampa richiesto: A4 (210x297)

data 28.10.92 Firma Silvia

Catasto dei Fabbricati - Situazione al 02/10/2023 - Comune di RAMACCA(H168) - < Foglio 140 - Particella 1439 - Subalterno >  
VIA SANTISSIMO CROCEFISSO n. 215 Piano T-1 - 2