833

35

Mod. B (Nuovo Catasto Edilizio Urbano)

MINISTERO DELLE FINANZE

DIREZIONE GENERALE DEL CATASTO E DEI SERVIZI TECNICI ERARIALI

NUOVO CATASTO EDILIZIO URBANO

(R. DECRETO-LEGGE 13 APRILE 1939, N. 652)

Planimetria dell'immobile situato nel Comune di S. GIOVANNI IN M. Via MALPASSO

Ditta [redacted] NATO A S. GIOVANNI IN M. IL 6/10/1938

Allegata alla dichiarazione presentata all'Ufficio Tecnico Erariale di FORLI'

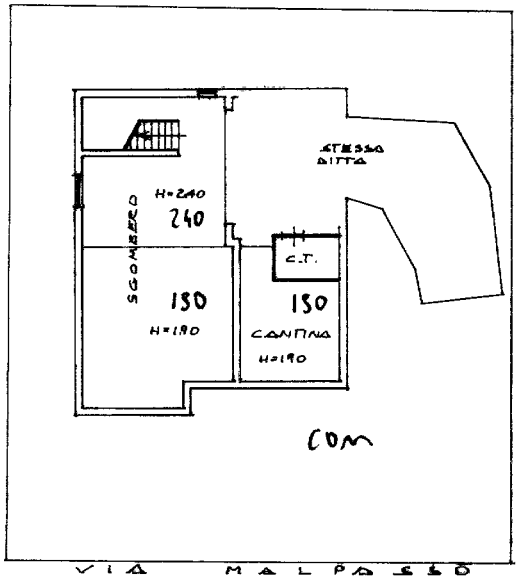

PIANO SEMINTERRATO

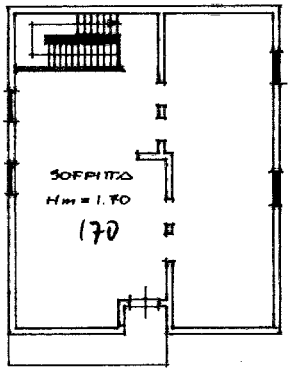

PIANO SOTTOTETTO

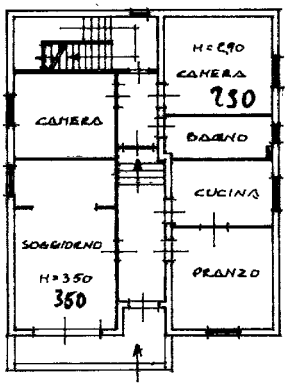

PIANO TERRA

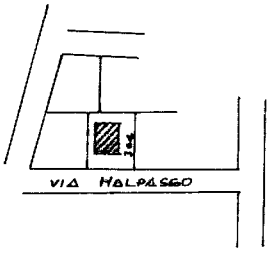

ORIENTAMENTO

SCALA DI 1.

SPAZIO RISERVATO PER LE ANNOTAZIONI D'UFFICIO		
DATA PROT. N° 19 FEB. 1986		NUOVO CATASTO EDILIZIO URBANO Foglio 10 Numero 304 Sub 4

Compilata dall' ARCHITETTO

iscritto all'ORDINE DEGLI ARCHITETTI DELLA PROV. DI RAVENNA al N° 1493

DATA 18/2/86

Firma

ORDINE DEGLI ARCHITETTI 1493 ARCHITETTO RAVENNA

Catasto dei Fabbricati - Situazione al 03/05/2024 - Comune di SAN GIOVANNI IN MARIGNANO(H921) - < Foglio 10 - Particella 304 - Subalterno 4 >
VIA MALPASSO n. SNC Piano S1-T - 1

10 metri

Ultima planimetria in atti