

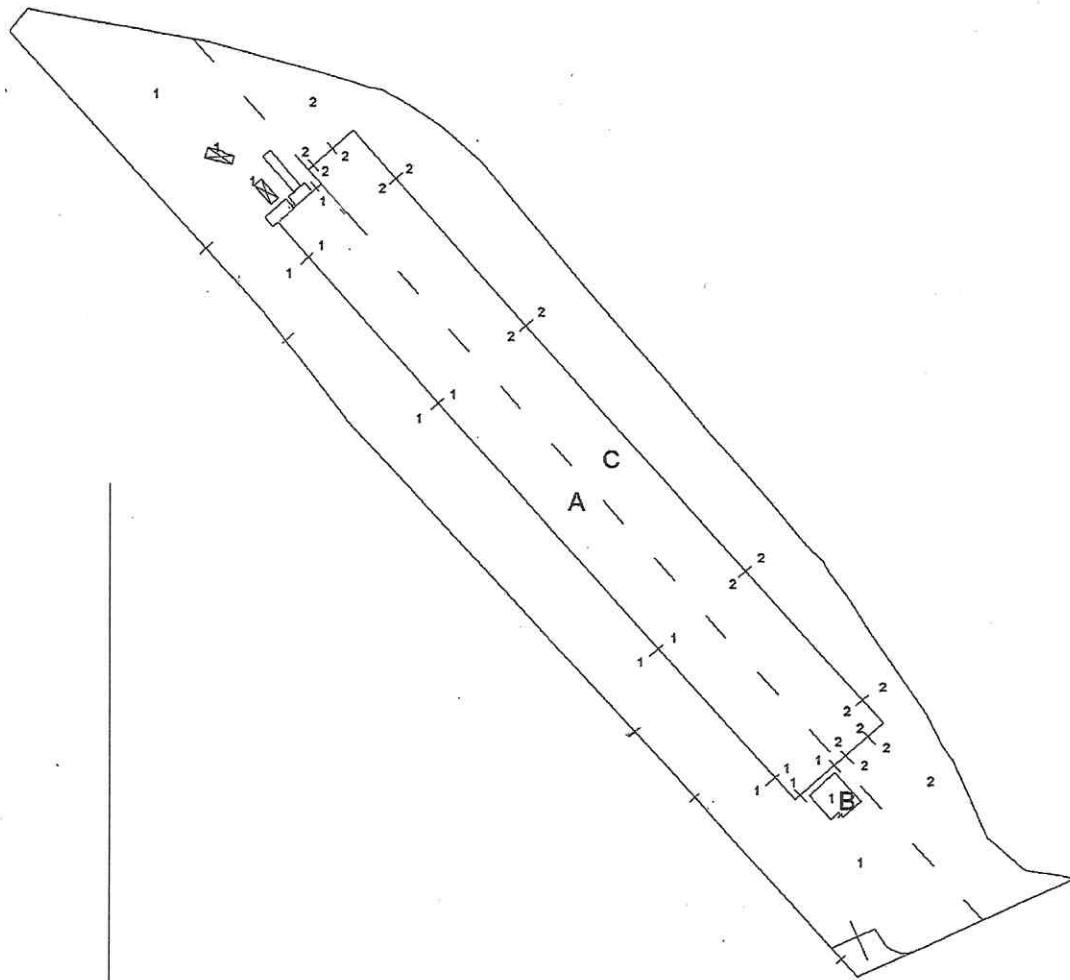
Agenzia del Territorio
CATASTO FABBRICATI
 Ufficio provinciale di Macerata

ELABORATO PLANIMETRICO
 Comune di Montecassiano
 Dimostrazione grafica dei subalterni

Compilato di
 Foglio: 35
 Sezione:
 Particella: 492

Prov. Macerata
 Protocollo n. MC0039757
 del 15/03/2010
 N. 341

Tipo Mappale n. 75286
 del 21/04/2009
 Scala 1 : 2000





Direzione Provinciale di Macerata

Ufficio Provinciale - Territorio

Servizi Catastali

Comune di: MONTECASSIANO

Elenco Subalterni

ACCERTAMENTO DELLA PROPRIETA IMMOBILIARE URBANA
ELENCO DEI SUBALTERNI ASSEGNATI

Comune		Sezione	Foglio	Particella		Tipo mappale	del:
MONTECASSIANO			35	492		189633	
Sub	UBICAZIONE via/piazza	n° civ	Piani	Scala	Int.	DESCRIZIONE	
1	VIA SANTEGIDIO	5/A	T			LABORATORIO	
2	VIA SANTEGIDIO	5/A	T			LABORATORIO	

Visura ordinaria

**Agenzia del Territorio
CATASIO FABBRICATI**
Ufficio provinciale di
Macerata

Scala 1: 500

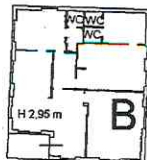
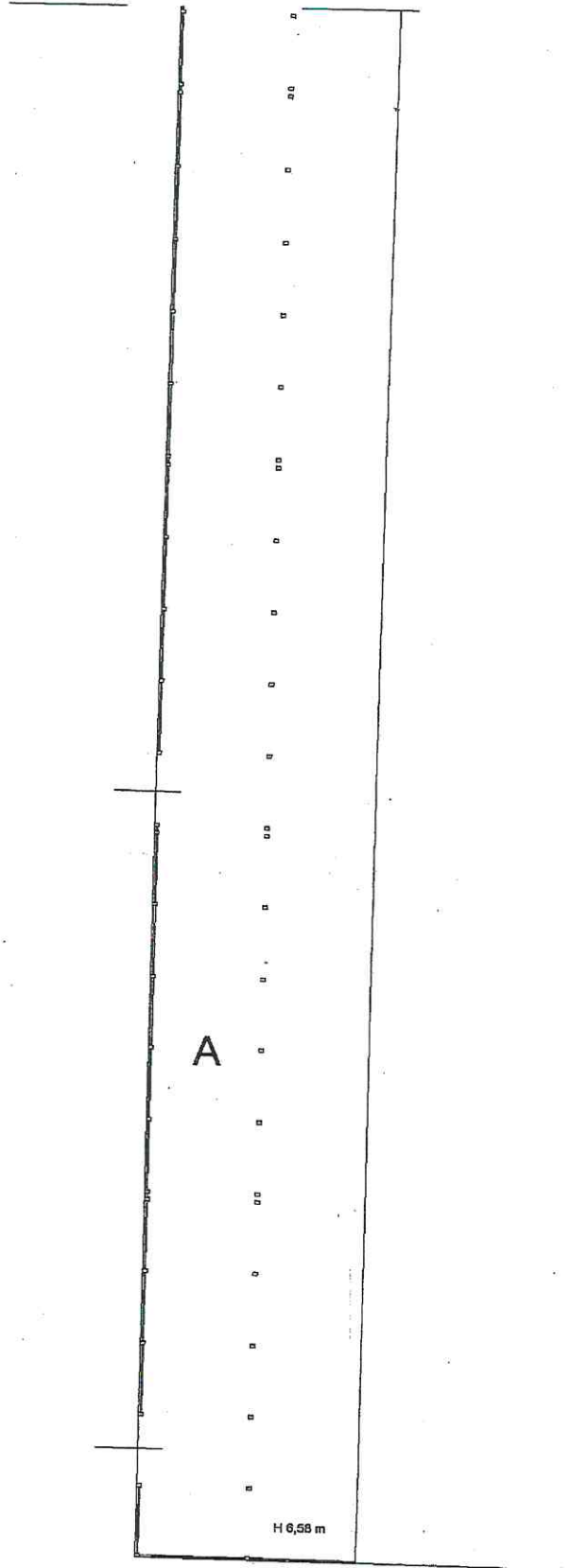
Dichiarazione protocollo n. MC0039757 del 15/03/2010
Planimetria di u.i.u. in Comune di Montecassiano
Via Sant'Egidio

civ. 5/A

Compilata da:
iscritto all'albo:
Architetti
Prov. Macerata

N. 341

Identificativi Catastali:
Sezione:
Foglio: 35
Particella: 492
Subalterno: 1



**Agenzia del Territorio
CATASTO FABBRICATI**
Ufficio provinciale di
Macerata

Scala 1: 500

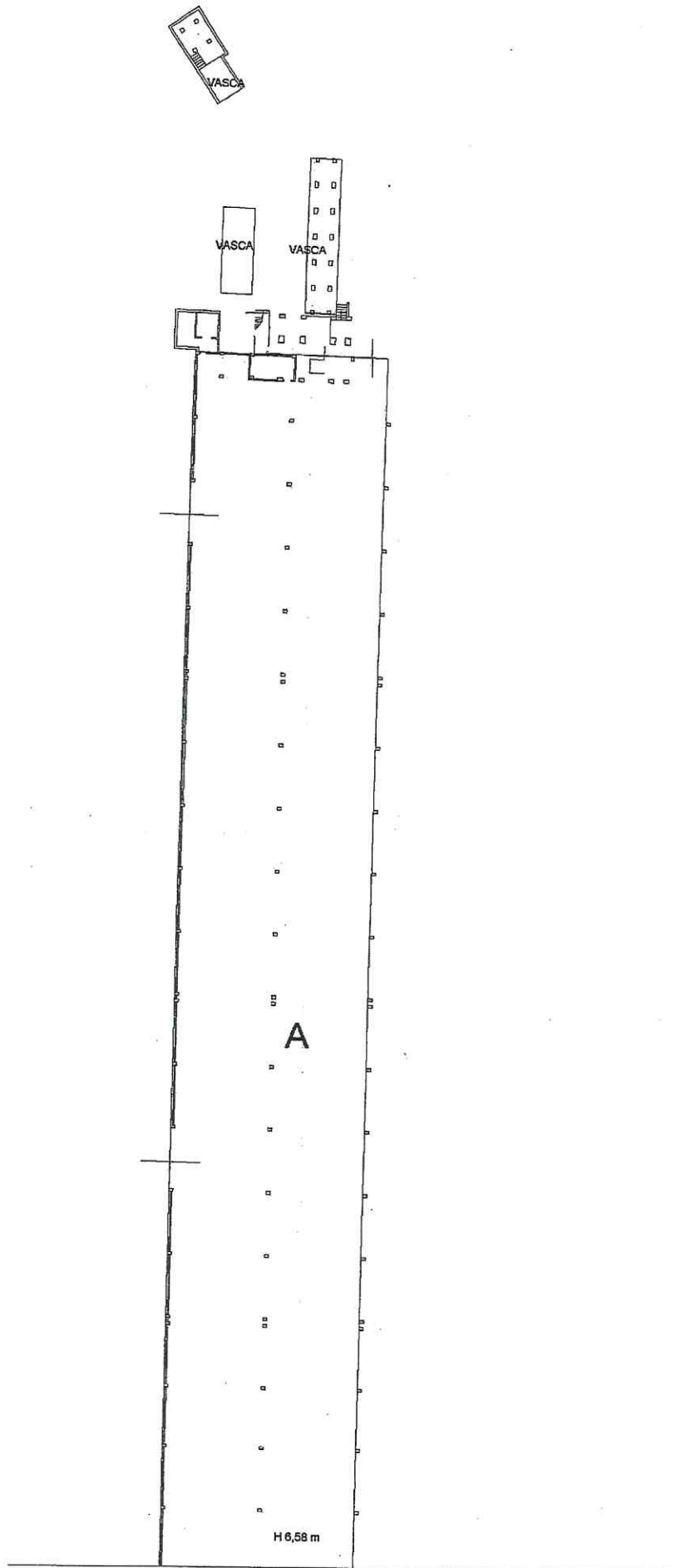
Foglio n. 2

Dichiarazione protocollo n. MC0039757 del 15/03/2010
Planimetria di u.i.u. in Comune di Montecassiano
Via Sant'egidio civ. 5/A

Identificativi Catastali:

Sezione: 35
Foglio: 35
Particella: 492
Subalterno: 1

Inscritto all'albo:
Architetti
Prov. Macerata N. 341



**Agenzia del Territorio
CATASIO FABBRICATI**
Ufficio provinciale di
Macerata

Scala 1:1000

Foglio n. 3

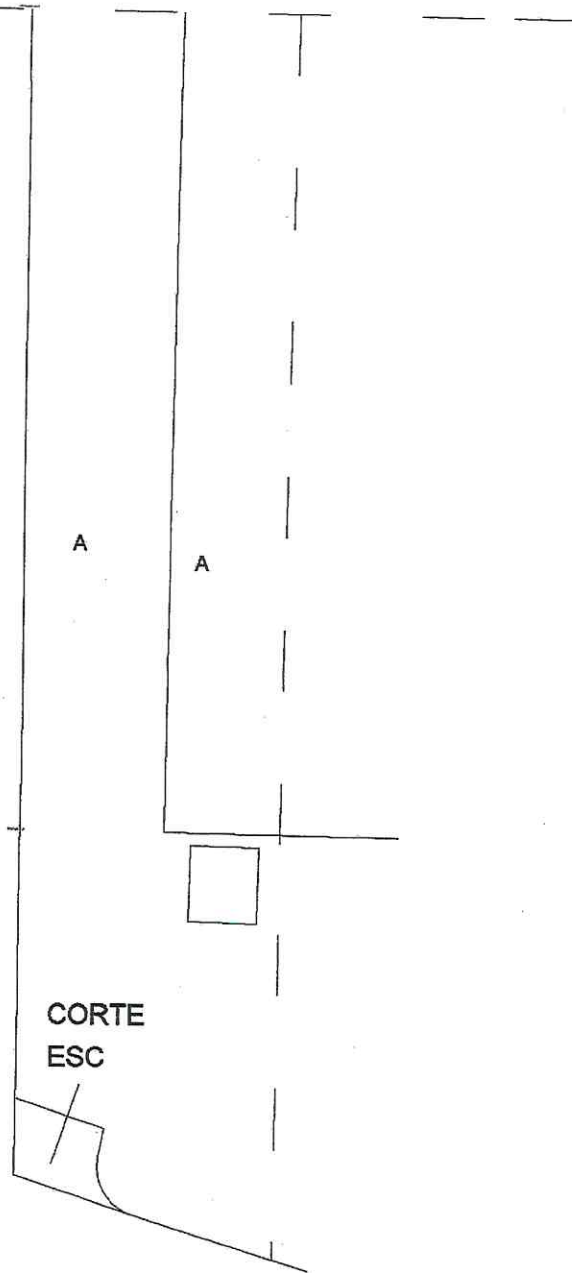
Dichiarazione protocollo n. MC0039757 del 15/03/2010
Planimetria di u.i.u. in Comune di Montecassiano
Via Sant'egidio

civ. 5/A

Identificativi Catastali:
Sezione: 35
Foglio: 35
Particella: 492
Subalterno: 1

Completata da:
Iscritto all'albo:
Architetti
Prov. Macerata

N. 341



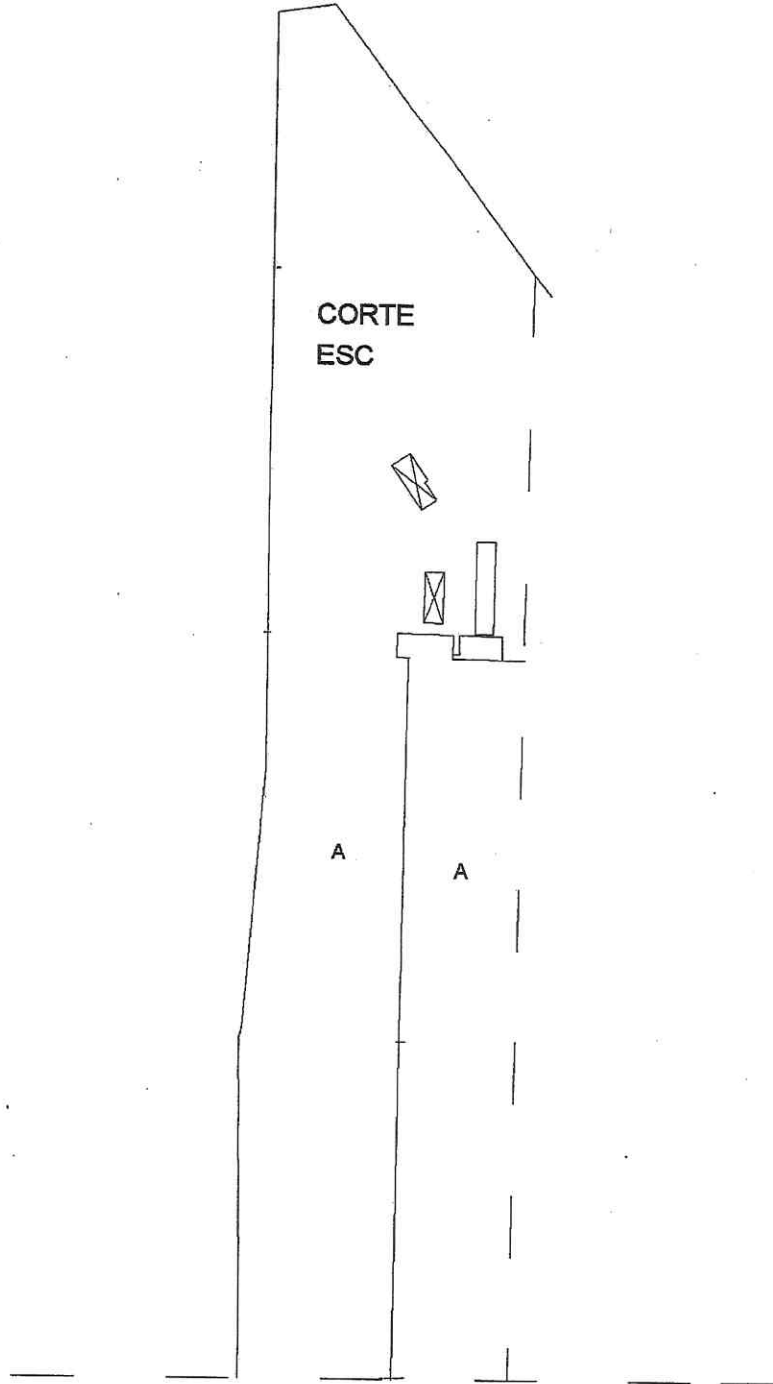
**Agenzia del Territorio
CATASTO FABBRICATI**
Ufficio provinciale di
Macerata

Scala 1: 1000

Dichiarazione protocollo n. MC0039757 del 15/03/2010
Planimetria di u.i.u. in Comune di Montecassiano
Via Sant'egidio civ. 5/A

Completata da:
Iscritto all'albo:
Architetti
Prov. Macerata N. 341

Identificativi Catastali:
Sezione: 35
Foglio: 35
Particella: 492
Subalterno: 1



**Agenzia del Territorio
CATASTO FABBRICATI**
Ufficio provinciale di
Macerata

Scala 1:500

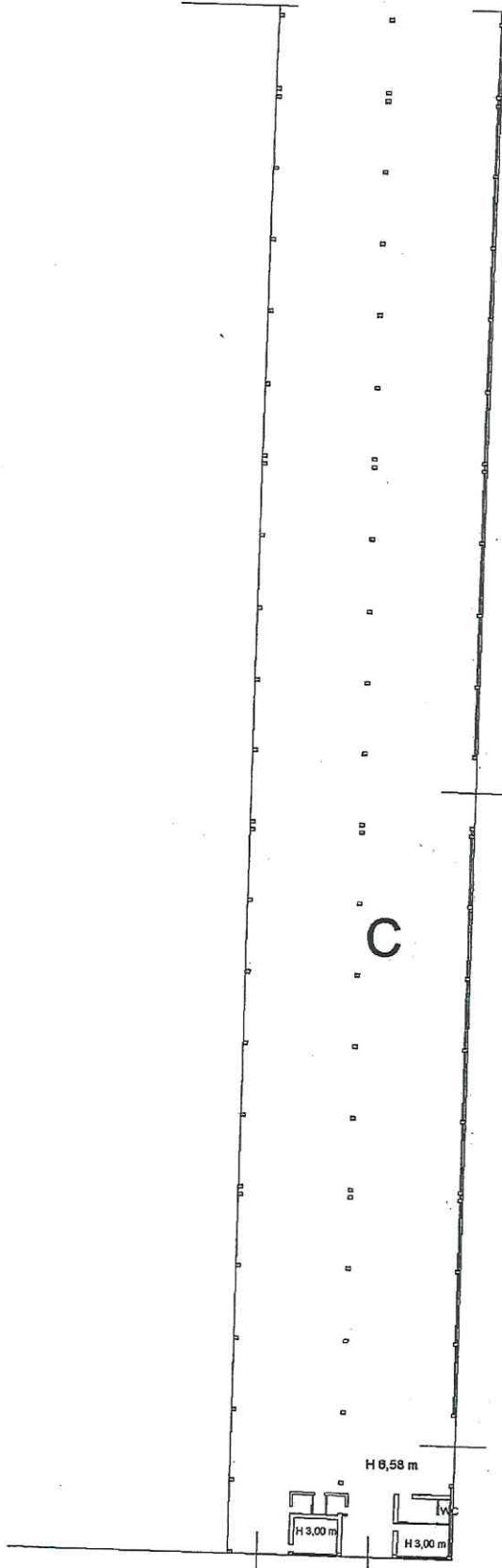
Dichiarazione protocollo n. MC0039757 del 15/03/2010
Planimetria di u.i.n. in Comune di Montecassiano
Via Sant'egidio

civ. 5/A

Identificativi Catastali:
Sezione: 35
Foglio: 35
Particella: 492
Subalterno: 2

Compilata da:
Architetti
Prov. Macerata

N. 341



Agenzia del Territorio
CATASTO FABBRICATI
Ufficio provinciale di
Macerata

Scala 1: 500

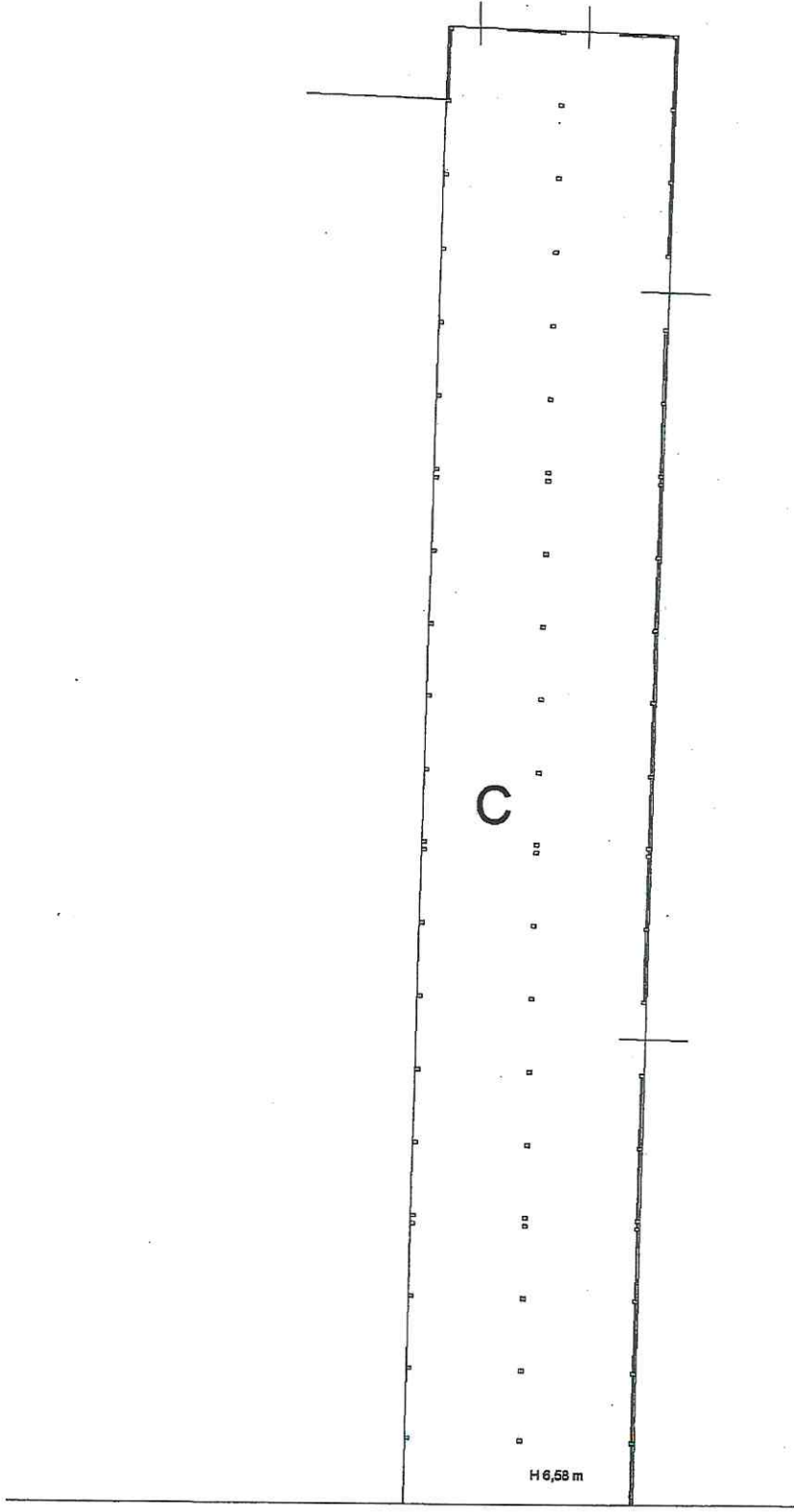
Dichiarazione protocollo n. MC0039757 del 15/03/2010
Planimetria di u.i.u. in Comune di Montecassiano
Via Sant'egidio

civ. 5/A

Identificativi Catastali:
Sezione: 35
Foglio: 492
Particella: 492
Subalterno: 2

Comune: Montecassiano
Prov. Macerata

N. 341



**Agenzia del Territorio
CATASTO FABBRICATI
Ufficio provinciale di
Macerata**

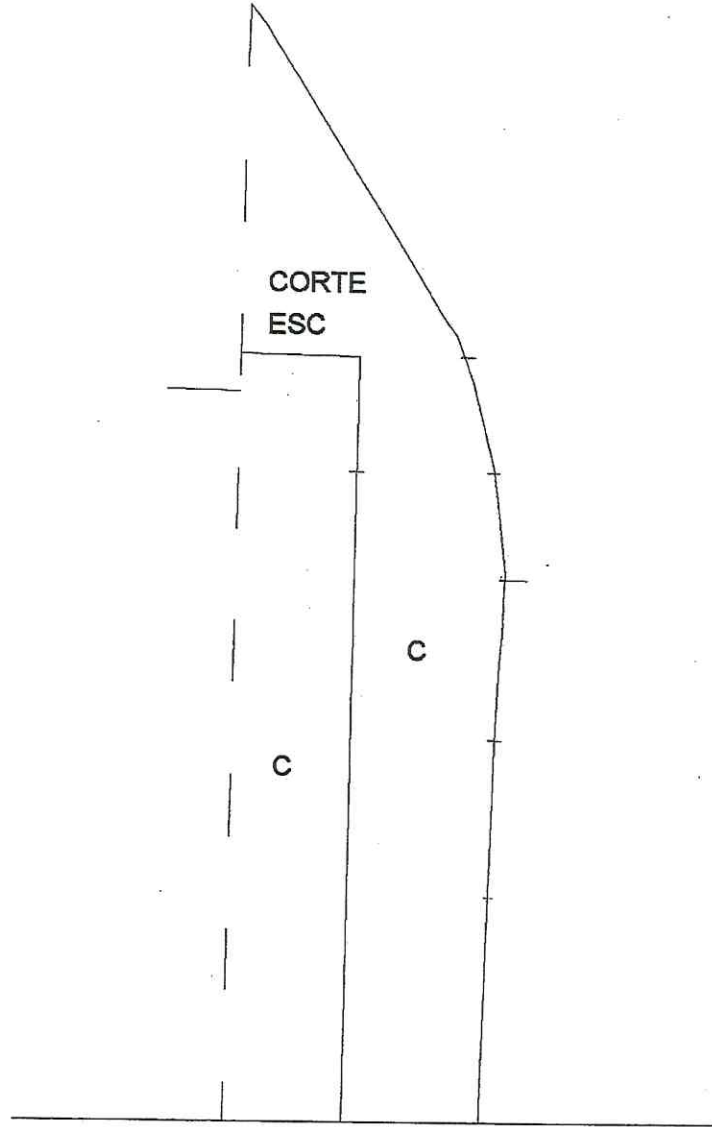
Scala 1:1000

Scala n. 3

Dichiarazione protocollo n. MC0039757 del 15/03/2010
Planimetria di u.i.v. in Comune di Montecassiano
Via Sant'Egidio civ. 5/A

Identificativi Catastali:
Sezione:
Foglio: 35
Particella: 492
Subalterno: 2

Compilata da:
iscritto all'albo:
Architetti
Prov. Macerata N. 341



Agenzia del Territorio
CATASTO FABBRICATI
Ufficio provinciale di
Macerata

Scadenz. n. 4
Scala 1: 1000

Dichiarazione protocollo n. MC0039757 del 15/03/2010
Planimetria di u.i.v. in Comune di Montecassiano
Via Sant'Egidio civ. 5/A

Identificativi Catastali:
Sezione: 35
Foglio: 35
Particella: 492
Subalterno: 2

Iscritto all'albo:
Architetti
Prov. Macerata
N. 341

