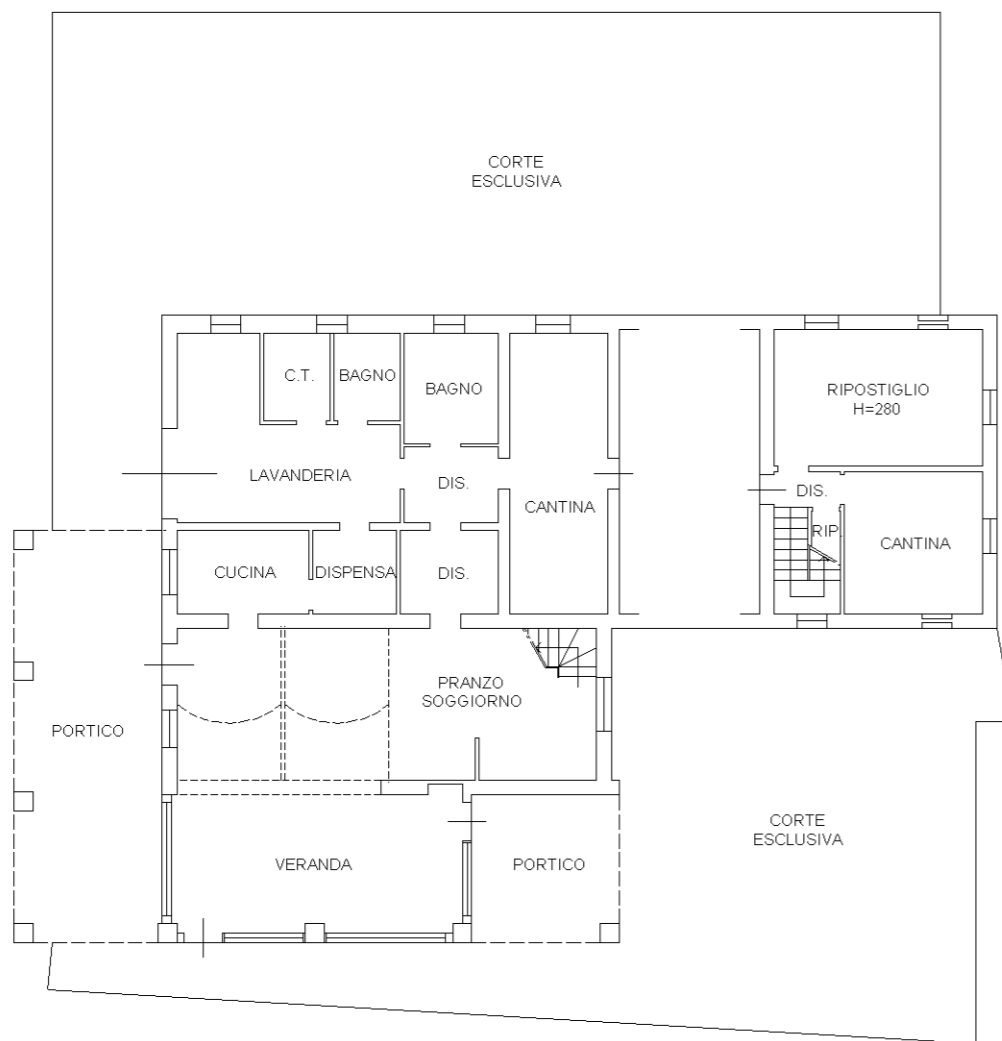


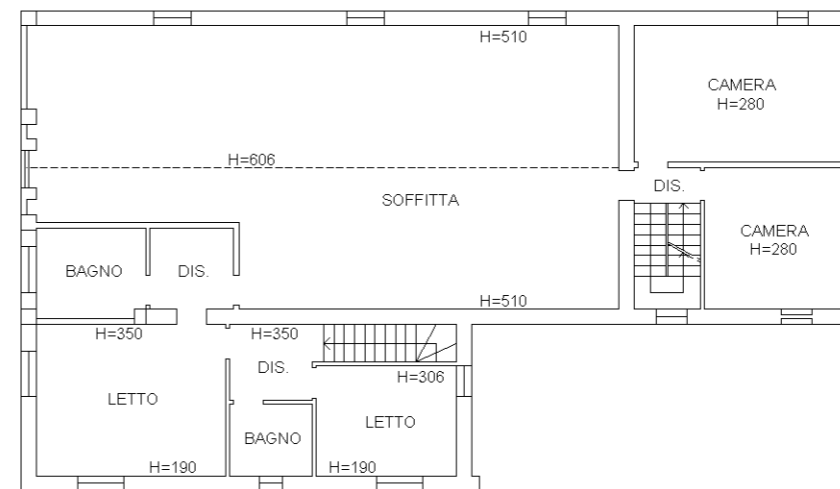
Data: 08/02/2023 - n. T. 6 406 - Richiedente: BRTGRL58B01F960G  
 Totale schede: 1 - Formato di acquisizione: A3(297x420) - Formato stampa richiesto: A3(297x420)  
 Ultima planimetria di:

Data: 08/02/2023 - n. T. 6 406 - Richiedente: BRTGRL58B01F960G

n. 1 Scala 1: 200



**PIANTA PIANO TERRA**  
 H=250



**PIANTA PIANO PRIMO**



**PIANTA PIANO SECONDO**



**Agenzia del Territorio  
CATASTO FABBRICATI  
Ufficio Provinciale di  
Reggio Emilia**

Dichiarazione protocollo n. RE0110274 del 13/06/2008

Planimetria di u.i.u. in Comune di Scandiano

Via Pianderna

civ. 5

Identificativi Catastali:

Sezione:

Foglio: 43

Particella: 181

Subalterno: 4

Compilata da:

Vecchi Giovanni

Iscritto all'albo:

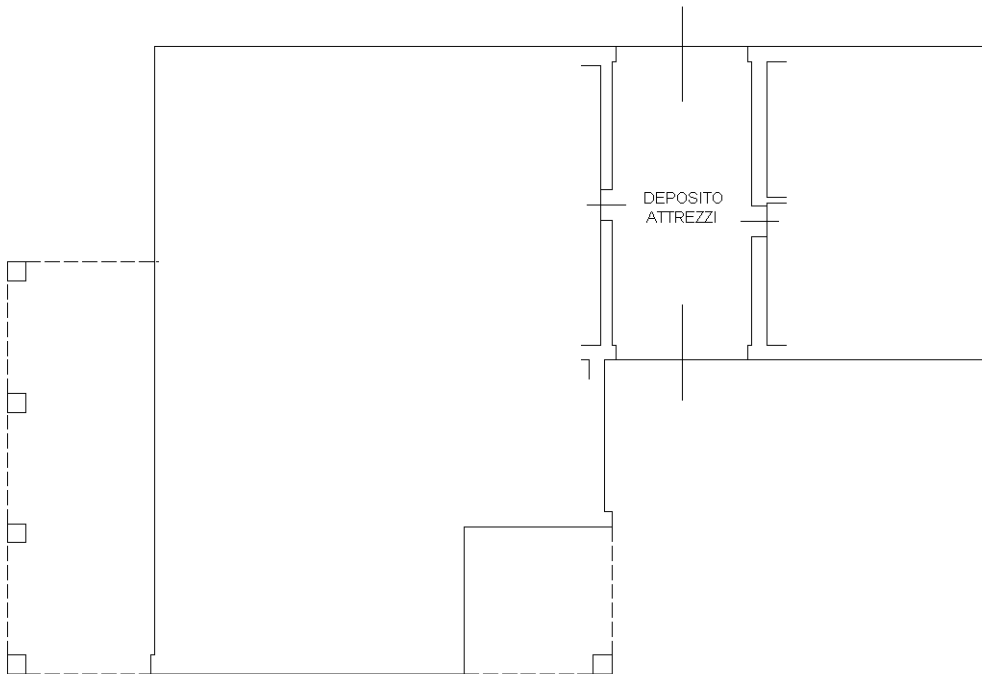
Geometri

Prov. Reggio Emilia

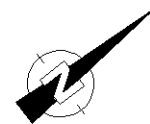
N. 820

Scheda n. 1

Scala 1:200



PIANTA PIANO TERRA  
H=320



**Agenzia del Territorio  
CATASTO FABBRICATI  
Ufficio Provinciale di  
Reggio Emilia**

Dichiarazione protocollo n. RE0210514 del 12/11/2008

Planimetria di u.i.u. in Comune di Scandiano

Via Pianderna

civ. 5

Identificativi Catastali:

Sezione:  
Foglio: 43  
Particella: 189  
Subalterno:

Compilata da:  
Vecchi Giovanni

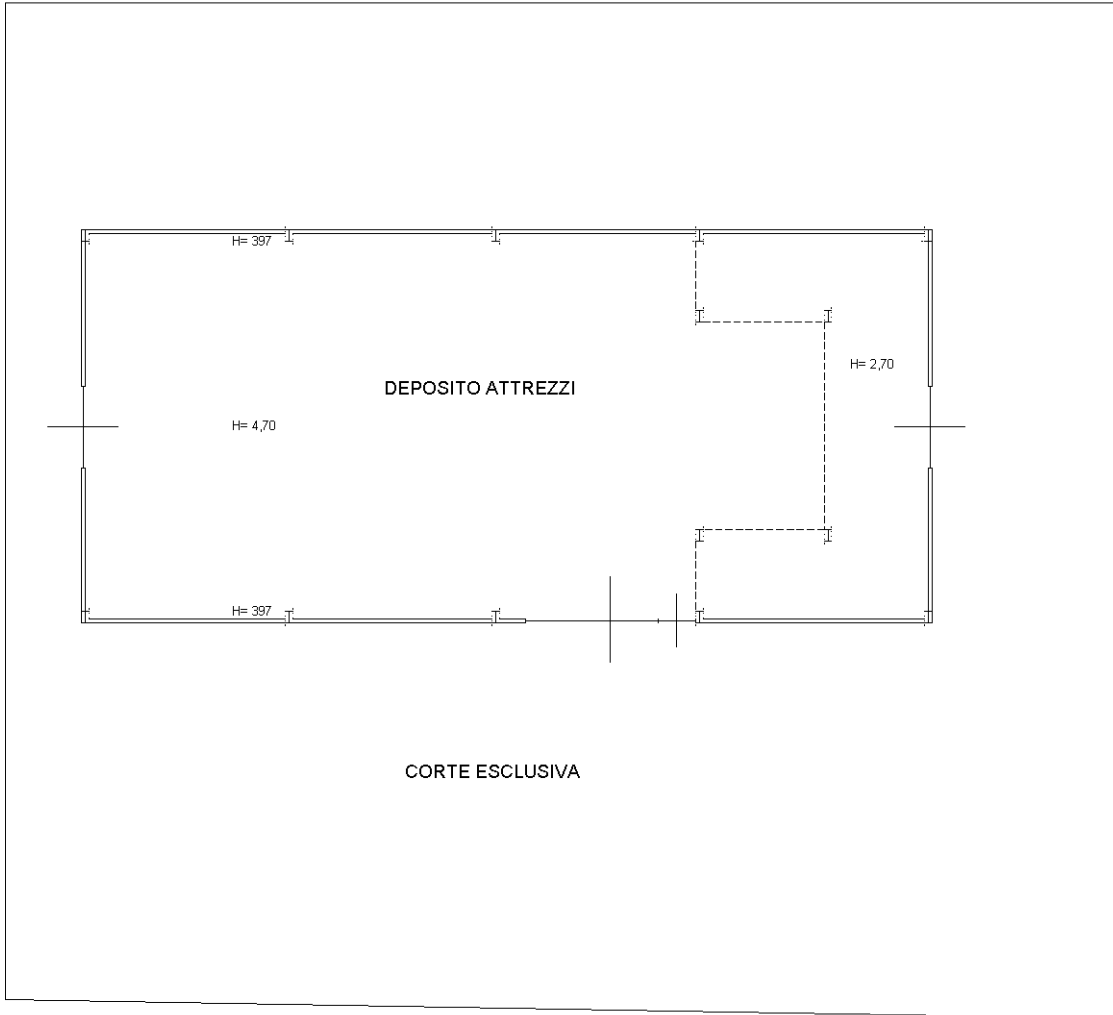
Iscritto all'albo:  
Geometri

Prov. Reggio Emilia

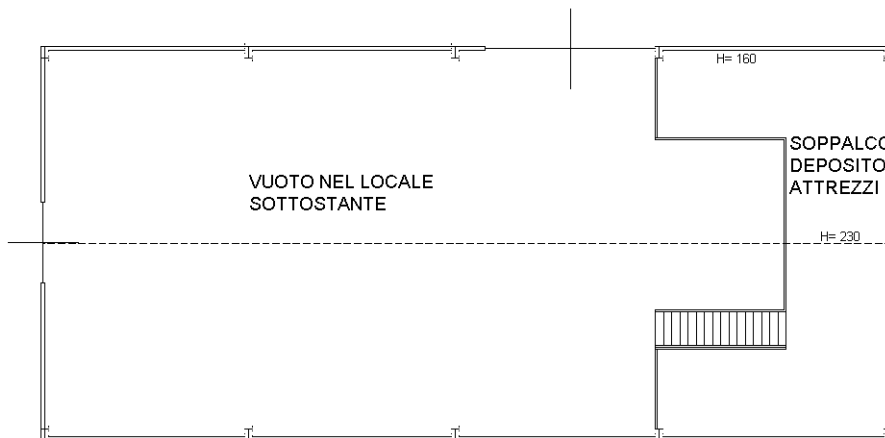
N. 820

Scheda n. 1

Scala 1:200



PIANTA PIANO TERRA



PIANTA PIANO PRIMO



Ultima planimetria in atti