



MINISTERO DELLE FINANZE
DIREZIONE GENERALE DEL CATASTO E DEI SERVIZI TECNICI ERARIALI
NUOVO CATASTO EDILIZIO URBANO

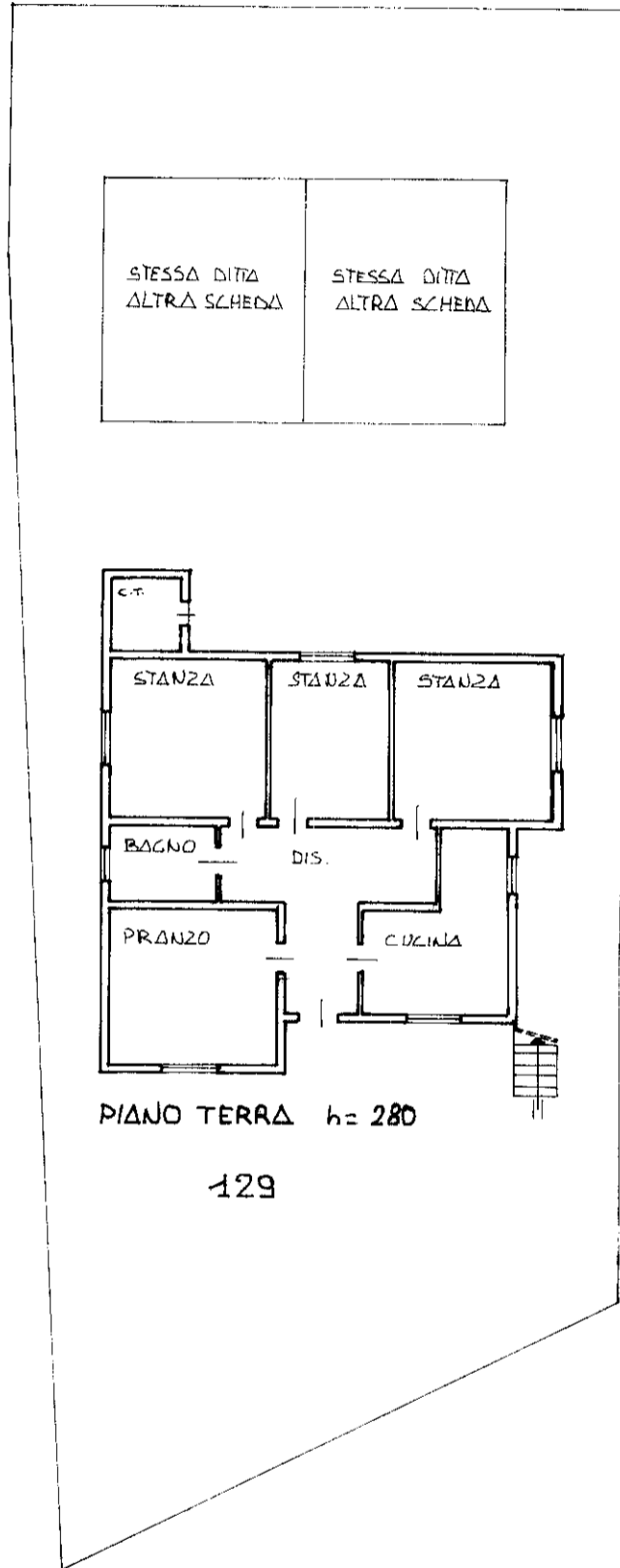
Lire
200

Planimetria dell'immobile situato nel Comune di CAMPONOGARA

Via A. VOLTA

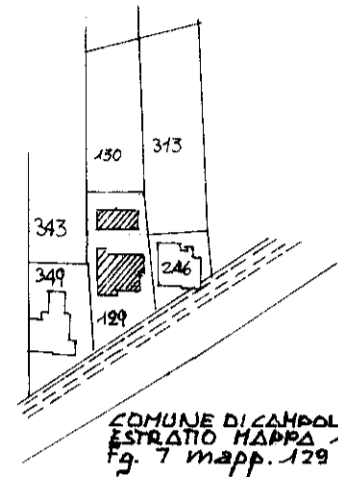
Ditta GIUPPONI BENITO nato a Camponogara il 10-7-1939 GIUPPONI ITALO nato a Camponogara il 10-7-1939

Allegata alla dichiarazione presentata all'Ufficio Tecnico Erariale di VENEZIA

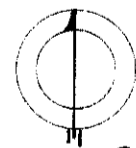


PIANO TERRA h= 280

129



ORIENTAMENTO



SCALA DI 1:200

SPAZIO RISERVATO PER LE ANNOTAZIONI D'UFFICIO


Area for office annotations containing handwritten numbers: 1507 60, 1054, and a date 7/12/11.

Compilata dal GEOMETRA
(Titolo, nome e cognome del tecnico)
FRANCESCO VOLPATO

Iscritto all'Albo dei GEOMETRI
della Provincia di **VENEZIA**

Data:

Firma:



SOSTITUZIONE DI PLANIMETRIA PER VARIAZIONE DELL'AREA.
- COMUNE DI CAMPONOGARA, Fg. 7, Mapp. 129, sub. prevede il sub

10 metri

Catasto dei Fabbricati - Situazione al 01/08/2022 - Comune di CAMPONOGARA(B554) - < Foglio 7 - Particella 129 - Subalterno 1 >
VIA ALESSANDRO VOLTA n. 77 Piano T