

## Visura storica per immobile

### Situazione degli atti informatizzati al 08/03/2022

<b>Dati della richiesta</b>	Comune di CAMPONOGARA (Codice: B554)
<b>Catasto Fabbricati</b>	Provincia di VENEZIA Foglio: 7 Particella: 129 Sub.: 1

**INTESTATO**

	(1) Proprietà 1/1
--	-------------------

**Unità immobiliare dal 09/11/2015**

N.	DATI IDENTIFICATIVI				DATI DI CLASSAMENTO				DATI DERIVANTI DA			
	Sezione Urbana	Foglio	Particella	Sub	Zona Cens.	Micro Zona	Categoria	Classe	Consistenza	Superficie Catastale	Rendita	
1		7	129	1			A/3	2	6,5 vani	Totale: 128 m <sup>2</sup> Totale: escluse aree scoperte***: 128 m <sup>2</sup>	Euro 208,13 L. 403.000	Variazione del 09/11/2015 - Inscrittimento in visura dei dati di superficie
Indirizzo					VIA ALESSANDRO VOLTA n. 77 PIANO T							
Notifica					Partita	1221		Mod.58				

**Mappali Terreni Correlati**  
Codice Comune B554 - Foglio 7 - Particella 129

**Situazione dell'unità immobiliare dal 01/01/1992**

N.	DATI IDENTIFICATIVI				DATI DI CLASSAMENTO				DATI DERIVANTI DA			
	Sezione Urbana	Foglio	Particella	Sub	Zona Cens.	Micro Zona	Categoria	Classe	Consistenza	Superficie Catastale	Rendita	
1		7	129	1			A/3	2	6,5 vani		Euro 208,13 L. 403.000	VARIAZIONE del 01/01/1992 Variazione del quadro tariffario
Indirizzo					VIA ALESSANDRO VOLTA n. 77 PIANO T							
Notifica					Partita	1221		Mod.58				

## Visura storica per immobile

### Situazione degli atti informatizzati al 08/03/2022

Situazione degli intestati relativa ad atto del 15/10/1985 (antecedente all'impianto meccanografico)

N.	DATI IDENTIFICATIVI				DATI DI CLASSAMENTO				DATI DERIVANTI DA			
	Sezione Urbana	Foglio	Particella	Sub	Zona Cens.	Micro Zona	Categoria	Classe		Consistenza	Superficie Catastale	Rendita
1		7	129	1			A/3	2	6,5 vani		L. 819	VARIAZIONE del 15/10/1985 in atti dal 24/09/1999 CLASSAMENTO (n. 1054/1/1985)
Indirizzo												
VIA ALESSANDRO VOLTA n. 77 Piano T												
Notifica												
Partita												
1221												
Mod.58												
-												

Situazione degli intestati relativa ad atto del 07/10/1985 (antecedente all'impianto meccanografico)

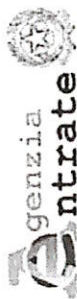
N.	DATI IDENTIFICATIVI				DATI DI CLASSAMENTO				DATI DERIVANTI DA			
	Sezione Urbana	Foglio	Particella	Sub	Zona Cens.	Micro Zona	Categoria	Classe		Consistenza	Superficie Catastale	Rendita
1		7	129	1								ALTRE CAUSE DI VARIAZIONE del 07/10/1985 in atti dal 28/04/1989 (n. 1054/1/1985)
Indirizzo												
VIA ALESSANDRO VOLTA n. 77 Piano T												
Notifica												
Partita												
1221												
Mod.58												
-												

Situazione dell'unità immobiliare dall'impianto meccanografico

N.	DATI IDENTIFICATIVI				DATI DI CLASSAMENTO				DATI DERIVANTI DA			
	Sezione Urbana	Foglio	Particella	Sub	Zona Cens.	Micro Zona	Categoria	Classe		Consistenza	Superficie Catastale	Rendita
1		7	129	1			A/3	2	6,5 vani		L. 819	Impianto meccanografico del 30/06/1987
Indirizzo												
VIA ALESSANDRO VOLTA n. 77 Piano T												
Notifica												
Partita												
1221												
Mod.58												
-												

L'intestazione alla data della richiesta deriva dai seguenti atti:

di studio, classamento in atti dal 09/10/92-sclicda n. 821/78.



Direzione Provinciale di Venezia  
Ufficio Provinciale - Territorio  
Servizi Catastali

## Visura storica per immobile Situazione degli atti informatizzati al 08/03/2022

Data: 08/03/2022 Ora: 16.06.41

Fine

Visura n.: T337728

Pag: 3

### Situazione degli intestati dal 01/04/2005

N.	DATI ANAGRAFICI	CODICE FISCALE	DIRITTI E ONERI REALI
1	[REDACTED]	[REDACTED]	(1) Proprietà' 1/1
DATI DERIVANTI DA			
Atto del 01/04/2005 Pubblico ufficiale ATTIANESE VINCENZO Sede ALBIGNASEGO (PD) Repertorio n. 2722 - COMPRAVENDITA Nota presentata con Modello Unico n. 8962.1/2005 Reperto PI di VENEZIA in atti dal 13/04/2005			

### Situazione degli intestati dal 06/12/2000

N.	DATI ANAGRAFICI	CODICE FISCALE	DIRITTI E ONERI REALI
1	[REDACTED] nato a [REDACTED] il [REDACTED]	[REDACTED]	(1) Proprietà' 2/9 fino al 01/04/2005
2	[REDACTED] nato a [REDACTED] il [REDACTED]	[REDACTED]	(1) Proprietà' 2/9 fino al 01/04/2005
3	[REDACTED] nata a [REDACTED] il [REDACTED]	[REDACTED]	(1) Proprietà' 2/9 fino al 01/04/2005
4	[REDACTED] nata a [REDACTED] il [REDACTED]	[REDACTED]	(1) Proprietà' 3/9 fino al 01/04/2005
DATI DERIVANTI DA			
DENUNZIA (NEI PASSAGGI PER CAUSA DI MORTE) del 06/12/2000 - UR Sede VENEZIA (VE) Registrazione Volume 609 n. 97 registrato in data 05/06/2001 - SUCCESIONE Voltura n. 172954.1/2001 - Pratica n. 321022 in atti dal 27/11/2001			

### Situazione degli intestati dal 07/03/1996

N.	DATI ANAGRAFICI	CODICE FISCALE	DIRITTI E ONERI REALI
1	[REDACTED] nato a [REDACTED] il [REDACTED]	[REDACTED]	(2) Nuda proprietà' 1/1 fino al 06/12/2000
2	[REDACTED] nato a [REDACTED] il [REDACTED]	[REDACTED]	(8) Usufrutto 1/1 fino al 06/12/2000
DATI DERIVANTI DA			
Atto del 07/03/1996 Pubblico ufficiale COLANGELO Sede VENEZIA (VE) Repertorio n. 45664 - UR Sede VENEZIA (VE) Registrazione n. 1501 registrato in data 27/03/1996 - Voltura n. 7037.2/1996 - Pratica n. 289312 in atti dal 30/10/2001			

### Situazione degli intestati dall'impianto meccanografico

N.	DATI ANAGRAFICI	CODICE FISCALE	DIRITTI E ONERI REALI
1	[REDACTED] nato a [REDACTED] il [REDACTED]	[REDACTED]	(1) Proprietà' 1/2 fino al 07/03/1996
2	[REDACTED] nato a [REDACTED] il [REDACTED]	[REDACTED]	(1) Proprietà' 1/2 fino al 07/03/1996
3	[REDACTED] nata a [REDACTED] il [REDACTED]	[REDACTED]	(99) usufruttuario tot fino al 07/03/1996
DATI DERIVANTI DA			
Impianto meccanografico del 30/06/1987			

Visura telematica

Tributi speciali: Euro 0,90

\* Codice Fiscale Validato in Anagrafe Tributaria.

\*\* Si intendono escluse le "superfici di balconi, terrazzi e aree scoperte pertinenziali e accessorie, comunicanti o non comunicanti" (cfr. Provvedimento del Direttore dell'Agenzia delle Entrate 29 marzo 2013).

## Visura storica per immobile

### Situazione degli atti informatizzati al 08/03/2022

<b>Dati della richiesta</b>	Comune di CAMPONOGARA (Codice: B554) Provincia di VENEZIA Foglio: 7 Particella: 129 Sub.: 3
<b>Catasto Fabbricati</b>	

**INTESTATO**

1	[REDACTED] nata a [REDACTED]	(1) Proprietà 1/1
---	------------------------------	-------------------

**Unità immobiliare dal 09/11/2015**

N.	DATI IDENTIFICATIVI				DATI DI CLASSAMENTO				DATI DERIVANTI DA		
	Sezione Urbana	Foglio	Particella	Sub	Zona Cens.	Micro Zona	Categoria	Classe		Consistenza	Superficie Catastale
1		7	129	3			C/6	7	21 m <sup>2</sup>	Totale: 37 m <sup>2</sup>	Euro 24,94 L. 48.300
Indirizzo Notifica											
VIA ALESSANDRO VOLTA n. 77 Piano T											
					Partita	1221				Mod.58	-

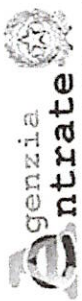
**Mappali Terreni Correlati**  
Codice Comune B554 - Foglio 7 - Particella 129

**Situazione dell'unità immobiliare dal 01/01/1994**

N.	DATI IDENTIFICATIVI				DATI DI CLASSAMENTO				DATI DERIVANTI DA		
	Sezione Urbana	Foglio	Particella	Sub	Zona Cens.	Micro Zona	Categoria	Classe		Consistenza	Superficie Catastale
1		7	129	3			C/6	7	21 m <sup>2</sup>		Euro 24,94 L. 48.300
Indirizzo Notifica											
VIA ALESSANDRO VOLTA n. 77 Piano T											
					Partita	1221				Mod.58	-

**Mappali Terreni Correlati**  
Codice Comune B554 - Foglio 7 - Particella 129

VARIAZIONE del 01/01/1994 Variazione del quadro tariffario



Direzione Provinciale di Venezia  
Ufficio Provinciale - Territorio  
Servizi Catastali

## Visura storica per immobile

### Situazione degli atti informatizzati al 08/03/2022

**Situazione dell'unità immobiliare dal 01/01/1992**

N.	DATI IDENTIFICATIVI				DATI DI CLASSAMENTO				DATI DERIVANTI DA		
	Sezione Urbana	Foglio	Particella	Sub	Zona Cens.	Micro Zona	Categoria	Classe		Consistenza	Superficie Catastale
1		7	129	3			C/6	7	21 m <sup>2</sup>		Euro 33,62 L. 65.100
Indirizzo											
VIA ALESSANDRO VOLTA n. 77 Piano T											
Notifica											
Partita											
1221											
Mod.58											
-											

**Situazione dell'unità immobiliare dal 15/10/1985**

N.	DATI IDENTIFICATIVI				DATI DI CLASSAMENTO				DATI DERIVANTI DA		
	Sezione Urbana	Foglio	Particella	Sub	Zona Cens.	Micro Zona	Categoria	Classe		Consistenza	Superficie Catastale
1		7	129	3			C/6	7	21 m <sup>2</sup>		L. 182
Indirizzo											
VIA ALESSANDRO VOLTA n. 77 Piano T											
Notifica											
Partita											
1221											
Mod.58											
-											

**Situazione dell'unità immobiliare dal 15/10/1985**

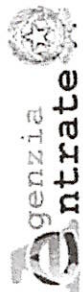
N.	DATI IDENTIFICATIVI				DATI DI CLASSAMENTO				DATI DERIVANTI DA		
	Sezione Urbana	Foglio	Particella	Sub	Zona Cens.	Micro Zona	Categoria	Classe		Consistenza	Superficie Catastale
1		7	129	3							
Indirizzo											
VIA ALESSANDRO VOLTA n. 77 Piano T											
Notifica											
Partita											
1221											
Mod.58											
-											

di studio: da verificare- scheda n. 1036/85.

L'intestazione alla data della richiesta deriva dai seguenti atti:

VARIAZIONE del 15/10/1985 in atti dal 09/10/1992 U.I.U  
AFFERENTE A FABBRICATO GIA' ACCATASTATO IN  
PARTE (n. 1056.1/1985)

VARIAZIONE del 01/01/1992 Variazione del quadro tariffario



Direzione Provinciale di Venezia  
Ufficio Provinciale - Territorio  
Servizi Catastali

# Visura storica per immobile

## Situazione degli atti informatizzati al 08/03/2022

Data: 08/03/2022 Ora: 16.07.34

Fine

Visura n.: T338411 Pag: 3

### Situazione degli intestati dal 01/04/2005

N.	DATI ANAGRAFICI	CODICE FISCALE	DIRITTI E ONERI REALI
1	[redacted] nata a [redacted] il [redacted]	[redacted]	(1) Proprietà 1/1
DATI DERIVANTI DA			
Atto del 01/04/2005 Pubblico uff. ALBIGNASEGO (PD) Repertorio n. 2722 - COMPRAVENDITA Noia presentata con Modello Unico n. 8962. 1/2005 Reperto PI di VENEZIA in atti dal 13/04/2005			

### Situazione degli intestati dal 06/12/2000

N.	DATI ANAGRAFICI	CODICE FISCALE	DIRITTI E ONERI REALI
1	[redacted] nato a [redacted] il [redacted]	[redacted]	(1) Proprietà 2/9 fino al 01/04/2005
2	[redacted] nato a [redacted] il [redacted]	[redacted]	(1) Proprietà 2/9 fino al 01/04/2005
3	[redacted] nato a [redacted] il [redacted]	[redacted]	(1) Proprietà 2/9 fino al 01/04/2005
4	[redacted] nato a [redacted] il [redacted]	[redacted]	(1) Proprietà 3/9 fino al 01/04/2005
DATI DERIVANTI DA			
DENUNZIA (NEI PASSAGGI PER CAUSA DI MORTE) del 06/12/2000 - UR Sede VENEZIA (VE) Registrazione Volume 609 n. 97 registrato in data 05/06/2001 - SUCCESSIONE [redacted] Voltura n. 172954. 1/2001 - Pratica n. 321022 in atti dal 27/11/2001			


### Situazione degli intestati dal 07/03/1996

N.	DATI ANAGRAFICI	CODICE FISCALE	DIRITTI E ONERI REALI
1	[redacted] nato a [redacted] il [redacted]	[redacted]	(2) Nuda proprietà 1/1 fino al 06/12/2000
2	[redacted] nato a [redacted] il [redacted]	[redacted]	(8) Usufrutto 1/1 fino al 06/12/2000
DATI DERIVANTI DA			
Atto del 07/03/1996 Pubblico uff. COLANGELO Sede VENEZIA (VE) Registrazione n. 45664 - UR Sede VENEZIA (VE) Registrato in data 27/03/1996 - Voltura n. 7037.2/1996 - Pratica n. 289312 in atti dal 30/10/2001			

### Situazione degli intestati dal 15/10/1985

N.	DATI ANAGRAFICI	CODICE FISCALE	DIRITTI E ONERI REALI
1	[redacted] nato a [redacted] il [redacted]	[redacted]	(1) Proprietà 1/2 fino al 07/03/1996
2	[redacted] nato a [redacted] il [redacted]	[redacted]	(1) Proprietà 1/2 fino al 07/03/1996
3	[redacted] nato a [redacted] il [redacted]	[redacted]	(99) usufruttuario tot. fino al 07/03/1996
DATI DERIVANTI DA			
VARIAZIONE del 15/10/1985 in atti dal 09/10/1992 U I U AFFERENTE A FABBRICATO GIA' ACCATASTATO IN PARTE (n. 1056 1/1985)			

Visura telematica  
Tributi speciali: Euro 0,90  
\* Codice Fiscale Validato in Anagrafe Tributaria.



Direzione Provinciale di Venezia  
Ufficio Provinciale - Territorio  
Servizi Catastali

# Visura storica per immobile

## Situazione degli atti informatizzati al 08/03/2022

Data: 08/03/2022 Ora: 16.08.23

Segue

Visura n.: T338999

Pag: 1

<b>Dati della richiesta</b>	Comune di CAMPONOGARA (Codice: B554) Provincia di VENEZIA Foglio: 7 Particella: 130
<b>Catasto Terreni</b>	

### INTESTATO

1	[REDACTED] nato a [REDACTED] il [REDACTED]	(1) Proprietà 1/2
---	--	-------------------

### Unità immobiliare dal 06/11/2003

N	DATI IDENTIFICATIVI			Porz	Qualità Classe	DATI CLASSAMENTO		Reddito		DATI DERIVANTI DA	
	Foglio	Particella	Sub			Superficie(m²) ha are ca	Deduz	Dominicale	Agrario		
1	7	130		-	SEMINATIVO 3	5	75	C32	Euro 3,52	Euro 2,97	Variazione del 06/11/2003 Pratica n. 301054 in atti dal 06/11/2003 (n. 23434.1/2003)
Notifica Annotazioni											

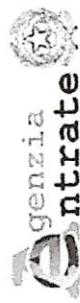
di studio: VARIA CON LE PARTICELLE: 129

Sono stati inoltre variati i seguenti immobili:

Foglio: 7 Particella: 129 ;

### Situazione dell'unità immobiliare dal 31/03/1982

N	DATI IDENTIFICATIVI			Porz	Qualità Classe	DATI CLASSAMENTO		Reddito		DATI DERIVANTI DA	
	Foglio	Particella	Sub			Superficie(m²) ha are ca	Deduz	Dominicale	Agrario		
1	7	130		-	SEMINATIVO 3	7	70	C32	Euro 4,71 L. 9.125	Euro 3,98 L. 7.700	Variazione del 31/03/1982 in atti dal 02/08/1982 (n. 782)
Notifica											



Direzione Provinciale di Venezia  
Ufficio Provinciale - Territorio  
Servizi Catastali

## Visura storica per immobile

### Situazione degli atti informatizzati al 08/03/2022

Data: 08/03/2022 Ora: 16.08.23

Fine

Visura n.: T338999 Pag: 2

#### Situazione dell'unità immobiliare dall'impianto meccanografico

N.	DATI IDENTIFICATIVI			DATI CLASSAMENTO				DATI DERIVANTI DA	
	Foglio	Particella	Sub	Porz	Qualità Classe	Superficie(m <sup>2</sup> ) ha are ca	Deduz	Reddito Dominicale	Aggravio
1	7	130		-	SEMINATIVO 3	9 10	C32	L. 10.784	L. 9.100
Partita 4698 Impianto meccanografico del 21/01/1976									

L'intestazione alla data della richiesta deriva dai seguenti atti:

#### Situazione degli intestati dal 01/04/2005

N.	DATI ANAGRAFICI	CODICE FISCALE	DIRITTI E ONERI REALI
1	[redacted] nata a [redacted] il [redacted]	[redacted]	(1) Proprietà 1/2
DATI DERIVANTI DA Atto del 01/04/2005 Pubblico ufficiale ATTIANESE VINCENZO Sede ALBIGNASEGO (PD) Repertorio n. 2722 - COMPRAVENDITA Nota presentata con Modello Unico n. 8962.2/2005 Reparto PI di VENEZIA in atti dal 13/04/2005			

#### Situazione degli intestati dal 06/12/2000

N.	DATI ANAGRAFICI	CODICE FISCALE	DIRITTI E ONERI REALI
1	[redacted] nata a [redacted] il [redacted]	[redacted]	(1) Proprietà 2/18 fino al 01/04/2005
2	[redacted] nato a [redacted] il [redacted]	[redacted]	(1) Proprietà 2/18 fino al 01/04/2005
3	[redacted] nata a [redacted] il [redacted]	[redacted]	(1) Proprietà 2/18 fino al 01/04/2005
4	[redacted] nata a [redacted] il [redacted]	[redacted]	(1) Proprietà 3/18 fino al 01/04/2005
DATI DERIVANTI DA DENUNZIA (NEI PASSAGGI PER CAUSA DI MORTE) del 06/12/2000 - UR Sede VENEZIA (VE) Registrazione Volume 97 n. 609 registrato in data 05/06/2001 - SUCCESIONE [redacted] Voltura n. 172972.1/2001 - Pratica n. 32.1007 in atti dal 27/11/2001			

#### Situazione degli intestati dall'impianto meccanografico

N.	DATI ANAGRAFICI	CODICE FISCALE	DIRITTI E ONERI REALI
1	[redacted] nato a [redacted] il [redacted]	[redacted]	(1) Proprietà 1/2 fino al 06/12/2000
2	[redacted] nato a [redacted] il [redacted]	[redacted]	(1) Proprietà 1/2 fino al 06/12/2000
3	[redacted] nata a [redacted] il [redacted]	[redacted]	(8) Usufrutto fino al 06/12/2000
Impianto meccanografico del 21/01/1976			

Visura telematica

Tributi speciali: Euro 0,90

\* Codice Fiscale Validato in Anagrafe Tributaria.