

MODULARIO
F. fig. rend. 497



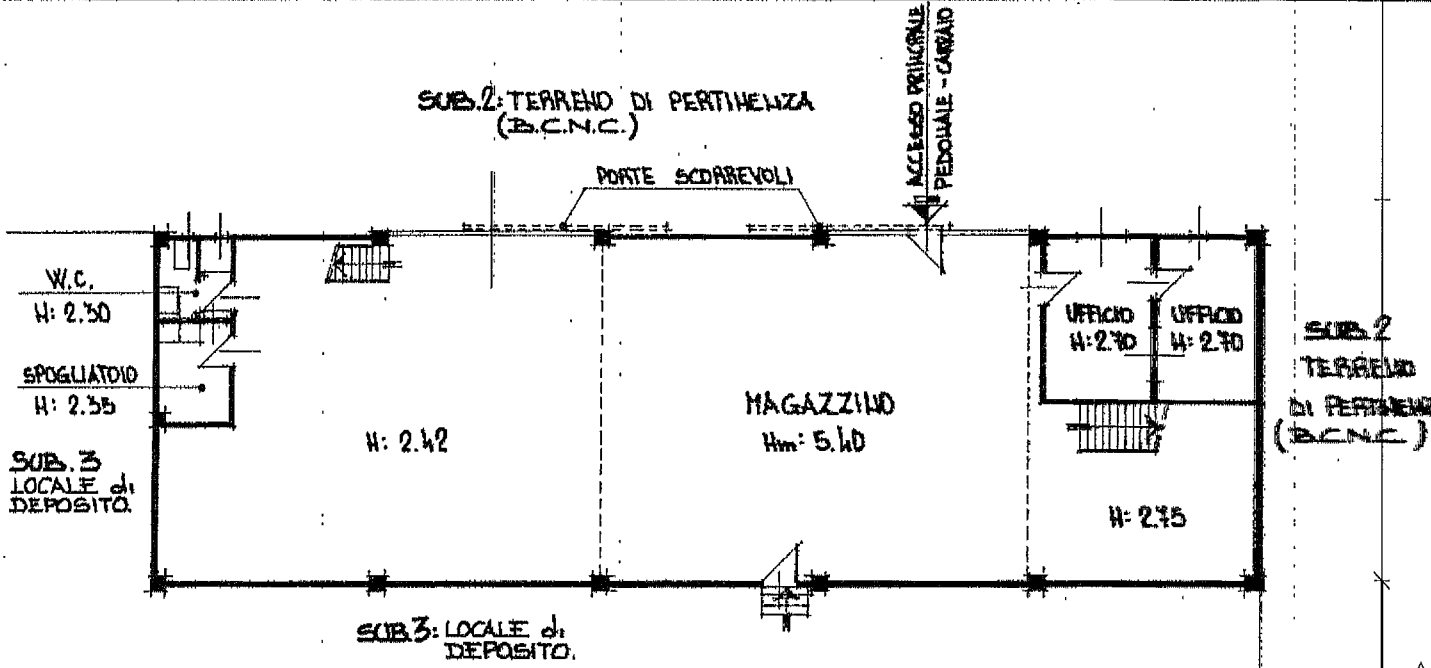
MINISTERO DELLE FINANZE
DIPARTIMENTO DEL TERRITORIO
CATASTO EDILIZIO URBANO (RDL 13-4-1939, n. 652)

MOD. 54 (CEU)

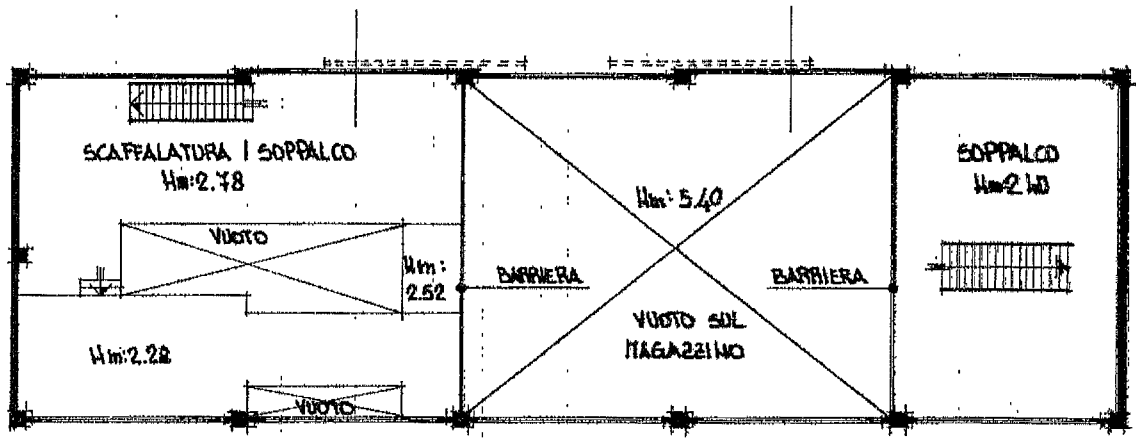
LIRE
500

Planimetria di u.l.u. in Comune di VERBANIA via PRIVATA TIRO A SEGNO civ. 61/A

XV



PIANO TERRA



PIANO PRIMO

ORIENTAMENTO



SCALA DI 1:200

Sereno Luigi Lucifora

Dichiarazione di N.C. <input type="checkbox"/>	Compilata dal GEOMETRA ENZO VIO HENZ (Titolo, cognome e nome)	RISERVATO ALL'UFFICIO
Identificativi catastali <input checked="" type="checkbox"/>	Iscritto all'Albo dei Geometri della provincia di VERBANIA	E02491
Data presentazione: 27/06/1997 - Data: 07/07/2023 - n. T275612 - Richiedente: CFGGVT54M12F952H	Formato di acquisizione: A4(210x297) - Formato stampa richiesta: A4(210x297)	27-6-97

Catasto dei Fabbricati - Situazione al 07/07/2023 - Comune di VERBANIA (L.746) - < Foglio 15 - Particella 510 - Subalterno 1 >

MODULARIO
F. rig. 10nd. 487



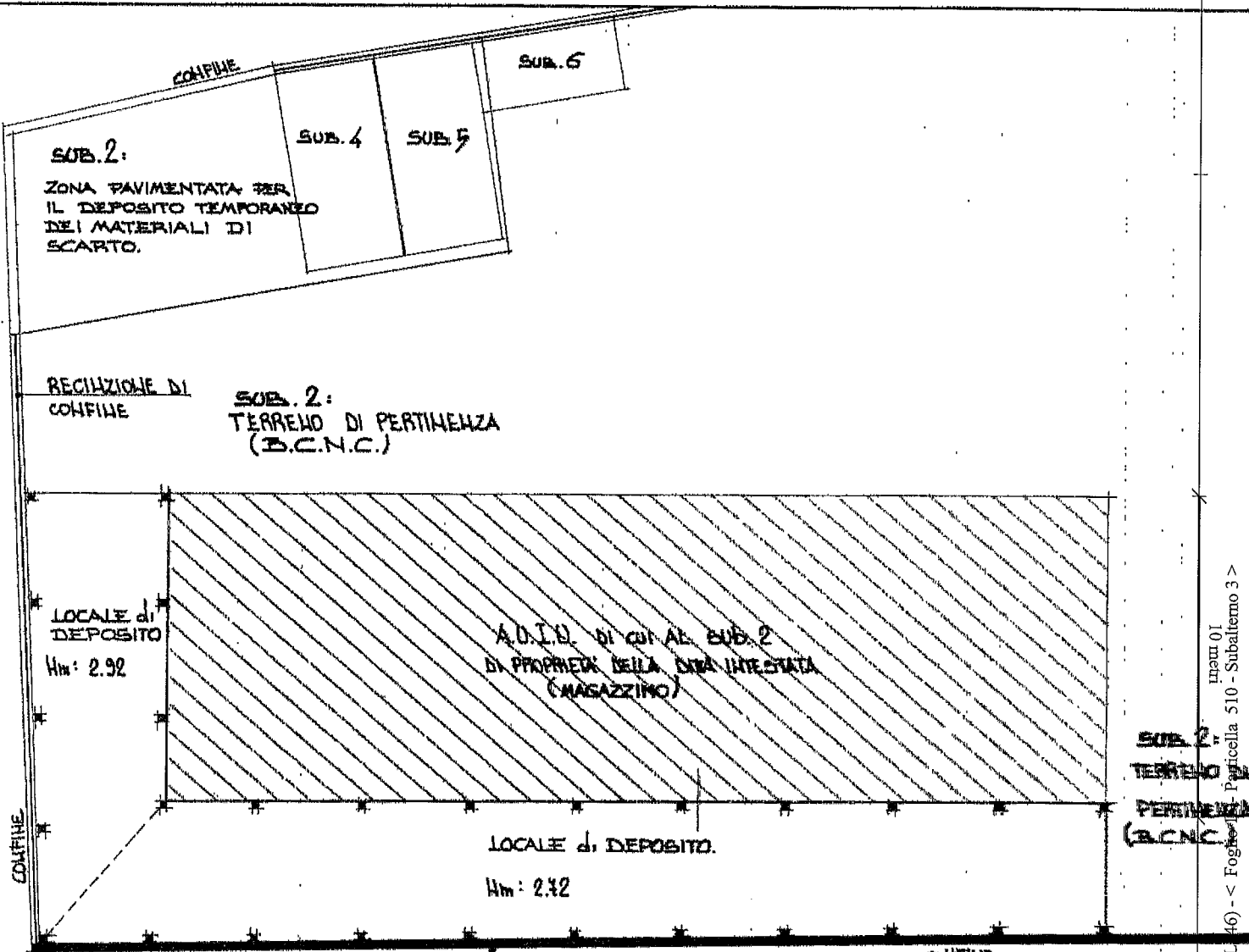
MINISTERO DELLE FINANZE
DIPARTIMENTO DEL TERRITORIO

CATASTO EDILIZIO URBANO (RDL 13-4-1939, n. 652)

MOD. 501 (CEU)

LIRE
500

Pianimetria di u.i.u. in Comune di VERBANIA via PRIVATA TIRÒ A SEGNO civ. 61A



PIAHO TERRA

ORIENTAMENTO



SCALA DI 1:200

Gen. Carlo Seradini Giudice

Dichiarazione di N.C. Denuncia di variazione	<input type="checkbox"/> <input checked="" type="checkbox"/>	Compilata dal <u>GEOMETRA SILDORS HEINZ</u> (Titolo, cognome e nome)	RISERVATO ALL'UFFICIO
Data presentazione: 27/06/1997 - Data: 07/07/2023 - n. T275614 - Richiedente: CFGGVT54M12F952H	Identificativi catastali: A4(210x297) - Formato di acquisizione: A4(210x297)	Isritto all'Albo dei Geometri	
F. 1 - Formato di acquisizione: A4(210x297)		della provincia del <u>VERBANIA</u>	

Catasto dei Fabbricati - Situazione al 07/07/2023 - Comune di VERBANIA (L. 46) - < Foglio 510 - Subalterno 3 >

MODULARIO
F. rig. rand. 487

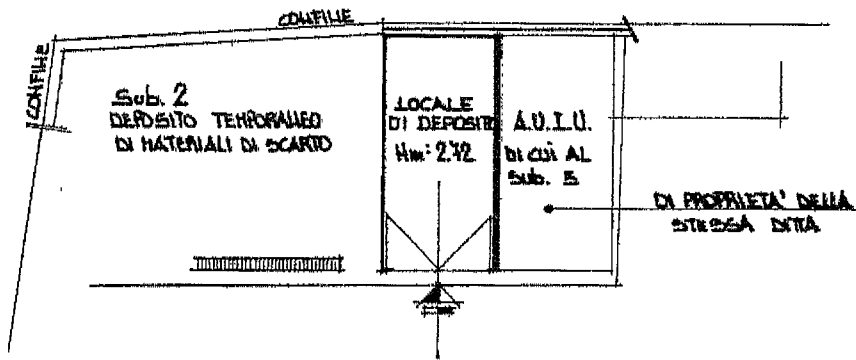


MINISTERO DELLE FINANZE
DIPARTIMENTO DEL TERRITORIO
CATASTO EDILIZIO URBANO (RDL 13-4-1939, n. 652)

MOD. 01 (CEU)

LIRE
500

Planimetria di u.i.u. in Comune di VERBANIA via PRIVATA TIRÒ A SEGNO civ. 61A



SUB.2: TERRENO DI PERTINENZA
(B.C.N.C.)

PIANO TERRA

ORIENTAMENTO



SCALA DI 1: 200

Serofin Ceco Lorenzin Giuszoff

Dichiarazione di N.C.
Dichiarazione di variazione

Completata dal GEOMETRA SULLO DRG. HENZI
(Titolo, cognome e nome)

RISERVATO ALL'UFFICIO

Data presentazione: 27/06/1997 - Data: 07/07/2023 - n. T275615 - Richiedente: CFGGVT54M12F952H

Identificativi catastali: Iscritto all'elenco dei GEOMETRI della provincia di VC

F. rig. 1 - Formato di acquisizione: A4(210x297) - Formato stampa richiesto: A4(210x297)

n. 61A sub. 1

Rovani - Istituto Poligrafico e Zecchi Gallo Sarin - P.I.

Catasto dei Fabbricati - Situazione al 07/07/2023 - Comune di VERBANIA(C746) - < Foglio 15 - Particella 510 - Subalterno 4 >

MODULARIO
F. rig. rend. 497

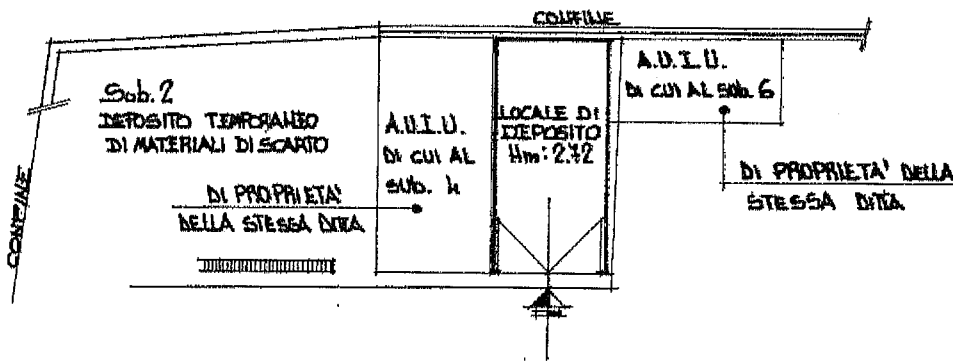


MINISTERO DELLE FINANZE
DIPARTIMENTO DEL TERRITORIO
CATASTO EDILIZIO URBANO (RDL 13-4-1939, n. 652)

MOD. 500 (CEL)

LIRE
500

Planimetria di u.i.u. in Comune di VERBANIA via PRIVATA TIRO A SEGNO civ. 51A



SUB. 2 TERRENO DI PERTINENZA
(B.C.N.C.)

PIANO TERRA

ORIENTAMENTO



SCALA DI 1:200

Scrittura a mano: Scrittura a mano

Dichiarazione di N.C. <input type="checkbox"/>	Compilata dal <u>GEOMETRA SALVO URSINIBAZ</u> (Titolo, cognome e nome)	RISERVATO ALL'UFFICIO
Identificativi catastali <input checked="" type="checkbox"/>	Iscritto all'albo dei <u>GEOMETRI</u>	
Data presentazione: 27/06/1997 - Data: 07/07/2023 - n. T275616 - Richiedente: CFGGVT54M12F952H	Formato di acquisizione: A4(210x297) - Formato stampa richiesto: A4(210x297)	
F. 218 sub. 5	della provincia di <u>VC</u>	

Catasto dei Fabbricati - Situazione al 07/07/2023 - Comune di VERBANIA (L.746) - < Foglio 15 - Particella 510 - Subalterno 5 >

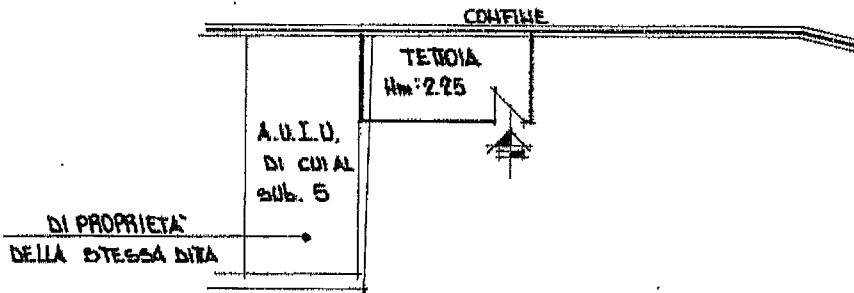
MODULARIO
F. rig. rend. 487



MINISTERO DELLE FINANZE
DIPARTIMENTO DEL TERRITORIO
CATASTO EDILIZIO URBANO (RDL 13-4-1939, n. 652)

MOD. 200 (CELU)
LIRE
500

Planimetria di u.i.u. in Comune di VERBANIA via PRIVATA TIRÒ A SEGNO civ. 6/A



SUB. 2: TERRENO DI PERTINENZA
(B.C.N.C.)

PIANO TERRA

ORIENTAMENTO



SCALA DI 1:200

Geometra Silvio Ursini

Dichiarazione di N.C.
in presenza di un notaio

Compilata dal GEOMETRA SILVIO URSINI
(Titolo, cognome e nome)

RISERVATO ALL'UFFICIO

Data presentazione: 27/06/1997 - Data: 07/07/2023 - n. T275617 - Richiedente: CFGGVT54M12F952H
Foglio: 1 - Formato di acquisizione: A4(210x297) - Formato stampa richiesto: A4(210x297)
n. 210 sub. 6
della provincia di VC

Catasto dei Fabbricati - Situazione al 07/07/2023 - Comune di VERBANIA(L.746) - < Foglio 15 - Particella 510 - Subalterno 6 >

