

MODULARIO
F. rig. rend. 487

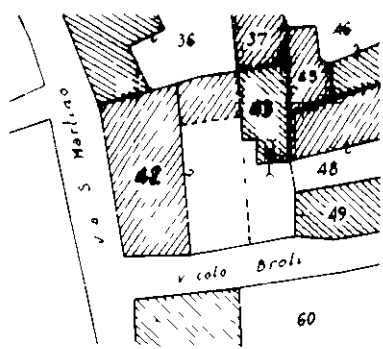
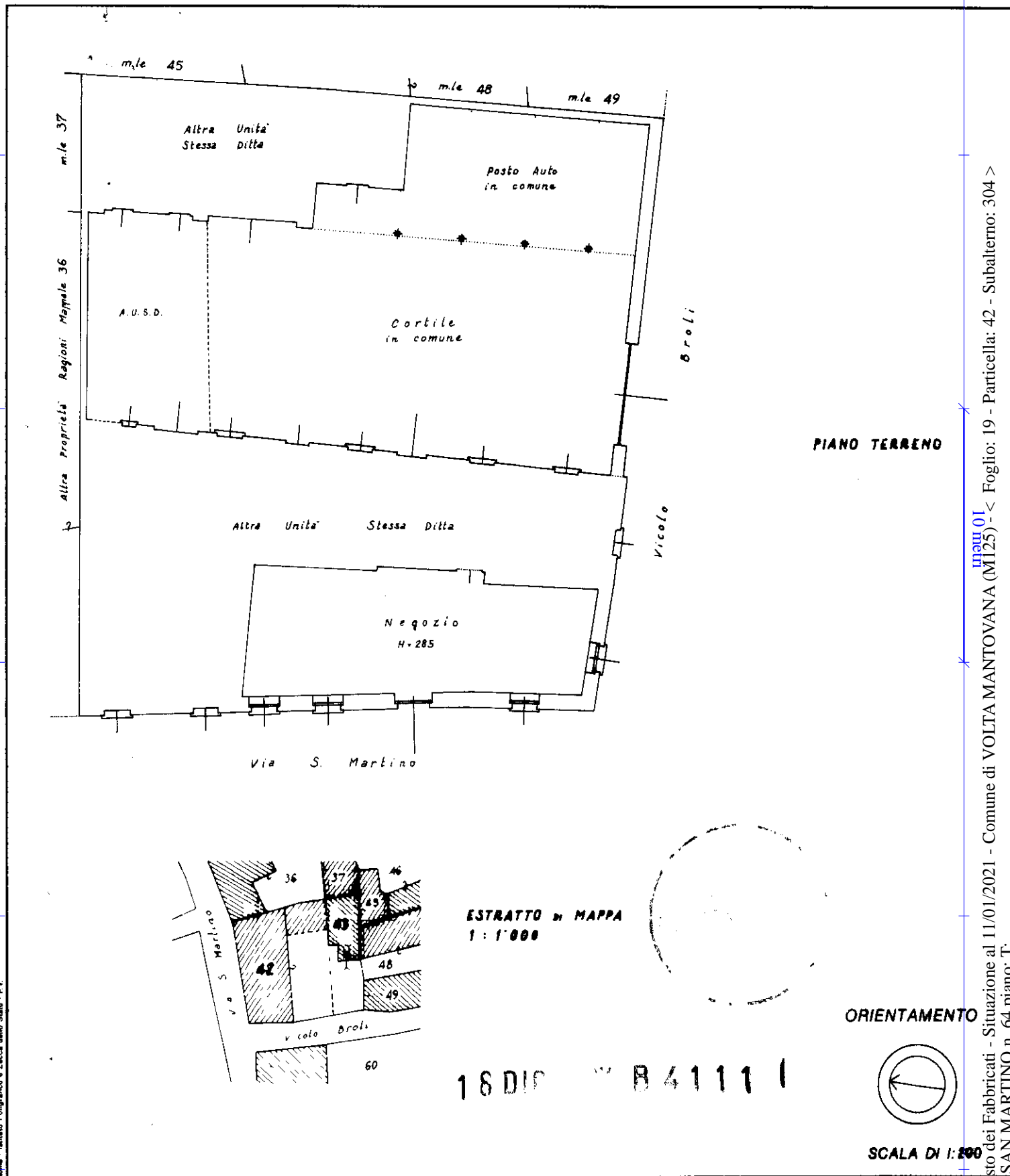


MINISTERO DELLE FINANZE
DIREZIONE GENERALE DEL CATASTO E DEI SS.TT.EE.
CATASTO EDILIZIO URBANO (RDL 13-4-1939, n. 652)

MOD. **BM** (CEU)

LIRE
500

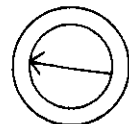
Planimetria di u.i.u. in Comune di VOLTA MANTOVANA via S. MARTINO civ. 64



ESTRATTO DI MAPPA
1 : 1'000



ORIENTAMENTO



SCALA DI 1:200

18 DIC 1997 B 41111

Dichiarazione di N.C.
Denuncia di variazione

Compilata dal INGEGNERE
(Titolo, cognome e nome)
MAGALINI CARLO

RISERVATO ALL'UFFICIO

Data presentazione: 18/12/1997 - Data: 11/01/2021 - n. T274705 - Richiedente: SSSLSN69H24E897X

Totali schede: 1 - Formato di acquisizione: A4(210x297) - Formato stampa richiesto: A4(210x297)A

n. 42 sub. 304

data 08.02.1997 Firma Carlo Magalini

Catasto dei Fabbricati - Situazione al 11/01/2021 - Comune di VOLTA MANTOVANA (MI25) - < Foglio: 19 - Particella: 42 - Subalterno: 304 >
VIASANMARTINO n. 64 piano: T.