

**Agenzia del Territorio  
CATASTO FABBRICATI  
Ufficio Provinciale di  
Modena**

Dichiarazione protocollo n. MO0266778 del 10/12/2010

Planimetria di u.i.u. in Comune di Ravarino

Via Salvo D'acquisto

civ. 180H

Identificativi Catastali:

Sezione:  
Foglio: 28  
Particella: 719  
Subalterno: 25

Compilata da:  
Maini William

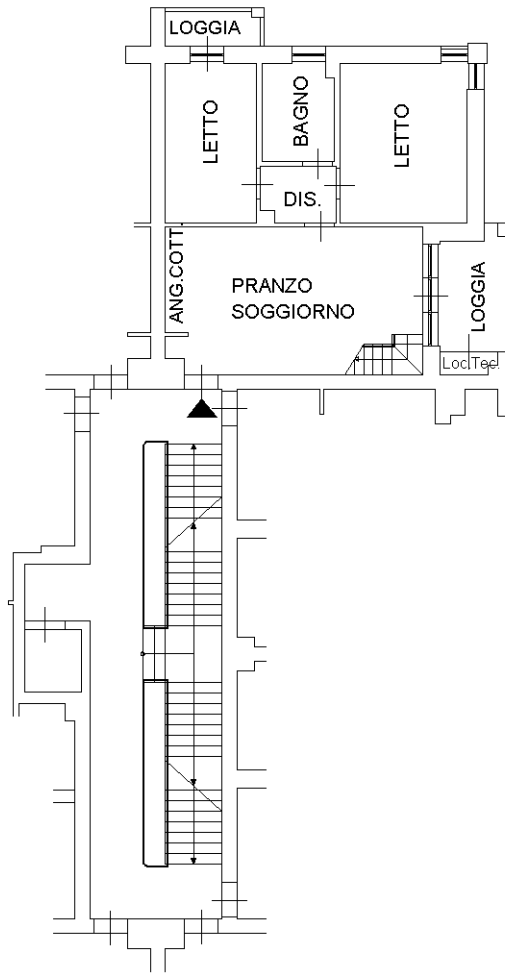
Iscritto all'albo:  
Geometri

Prov. Modena

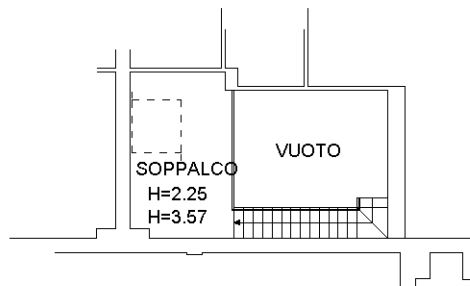
N. 1853

Scheda n. 1

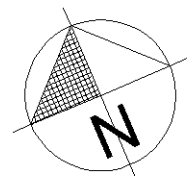
Scala 1:200



**PIANO SECONDO  
H=2.80**



**PIANO TERZO**



Ultima planimetria in atti

**Agenzia del Territorio  
CATASTO FABBRICATI  
Ufficio Provinciale di  
Modena**

Dichiarazione protocollo n. MO0266778 del 10/12/2010

Planimetria di u.i.u. in Comune di Ravarino

Via Salvo D'acquisto

civ.

Identificativi Catastali:

Sezione:

Foglio: 28

Particella: 719

Subalterno: 61

Compilata da:  
Maini William

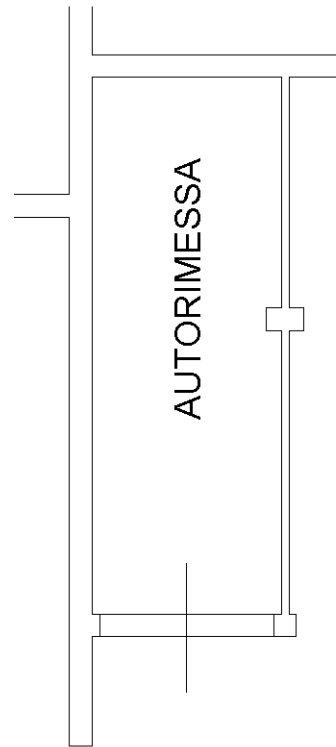
Iscritto all'albo:  
Geometri

Prov. Modena

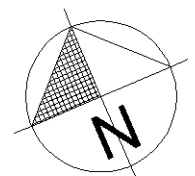
N. 1853

Scheda n. 1

Scala 1:100



**PIANO SOTTOSTRADA  
PRIMO H=2.50**



Ultima planimetria in atti