

**Agenzia del Territorio
CATASTO FABBRICATI
Ufficio Provinciale di
Frosinone**

Dichiarazione protocollo n. FR0139905 del 30/04/2009

Planimetria di u.i.u. in Comune di **Boville Ernica**

Via Santa Liberata

civ. SNC

Identificativi Catastali:

Sezione:

Foglio: **11**

Particella: **619**

Subalterno: **7**

Compilata da:

Orsini Gianluca

Iscritto all'albo:

Geometri

Prov. **Frosinone**

N. **2150**

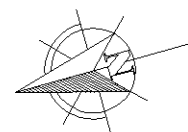
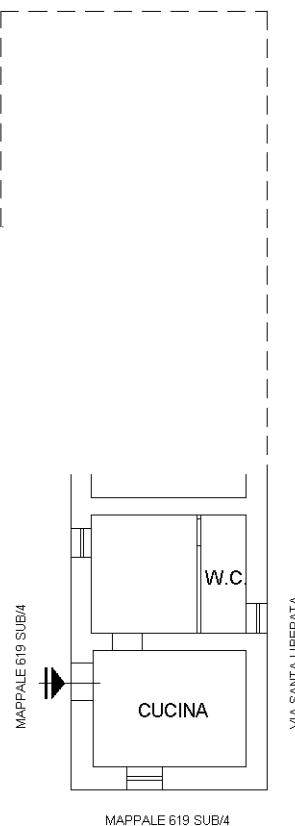
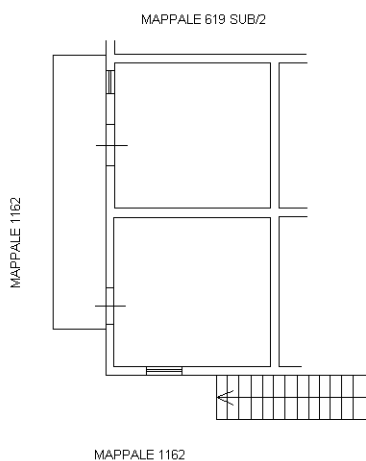
Scheda n. **1**

Scala **1:200**

Allegato 3

PIANO TERRA H=2.60

PIANO PRIMO SOTTOSTRADA H=2.60



Ultima planimetria in atti

Catasto dei Fabbricati - Situazione al 27/09/2022 - Comune di BOVILLE ERNICA (A720) - < Foglio 11 - Particella 619 - Subalterno 7 >
Firmato D:\IM\SPINIBERTANO\Erme88\CD\B\A720\B\APEC S.P.A. NG CA 3 Serial#: 3e4dad6c29e43a9de93890272c7c6a7f



Allegato 4



E.I. 45/2022

Ristorante La Rotonda



