

## ACCERTAMENTO DELLA PROPRIETÀ IMMOBILIARE URBANA ELENCO DEI SUBALTERNI ASSEGNATI

Comune	Sezione	Foglio	Particella	Tipo mappale	del:
SAN GAVINO MONREALE		37	4454		

Sub	UBICAZIONE via/piazza	n.civ	Piani	Scala	Int	DESCRIZIONE
1						SOPPRESSO
2	VIALE TRIESTE	104	1			ABITAZIONE
3	viale trieste	100	T			NEGOZIO
4	viale trieste	100	T			LOCALE DI DEPOSITO

---

Visura telematica



N=50200

Comune: (CA) SAN GAVINO MONREALE  
Foglio: 37 A11: B  
Scala originale: 1:1000  
Dimensione cornice: 267,000 x 189,000 metri  
Protocollo pratica T451098/2022  
10-Nov-2022 19:49:39

E=-28400

1 Particella: 1722

**Agenzia delle Entrate**  
**CATASTO FABBRICATI**  
**Ufficio Provinciale di**  
**Cagliari**

Dichiarazione protocollo n. CA0020286 del 02/03/2021

Comune di San Gavino Monreale

Viale Trieste

civ. 100-102

Identificativi Catastali:

Sezione:

Foglio: 37

Particella: 4454

Subalterno: 3

Compilata da:  
Canargiu Gildo

Iscritto all'albo:  
Geometri

Prov. Cagliari

N. 01852

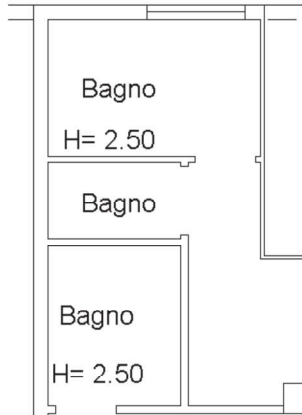
Planimetria

Scheda n. 1

Scala 1:100

### PIANTA PIANO TERRA

Foglio 37 particella 832



Foglio 37 particella 4454 sub. 4

H= 4.05

Locale commerciale

Foglio 37 particella 2479

VIALE TRIESTE n. 100 - 102



Ultima planimetria in atti

**Agenzia delle Entrate  
CATASTO FABBRICATI  
Ufficio Provinciale di  
Cagliari**

Dichiarazione protocollo n. CA0020286 del 02/03/2021

Comune di San Gavino Monreale

Viale Trieste

civ. 100-102

Identificativi Catastali:

Sezione:

Foglio: 37

Particella: 4454

Subalterno: 4

Compilata da:  
Canargiu Gildo

Iscritto all'albo:  
Geometri

Prov. Cagliari

N. 01852

Planimetria

Scheda n. 1

Scala 1:100

### PIANTA PIANO TERRA

Foglio 37 particella 832



Foglio 37 particella 4454 sub. 3

Foglio 37 particella 4454 sub. 3

Foglio 37 particella 2479



Ultima planimetria in atti

MODULARIO  
F. - rg. rend. - 497



MINISTERO DELLE FINANZE  
DIREZIONE GENERALE DEL CATASTO E DEI SERVIZI TECNICI ERARIALI

MOD. B (Nuovo Catasto Edilizio Urbano)

Lire  
50

# NUOVO CATASTO EDILIZIO URBANO

(R. DECRETO-LEGGE 13 APRILE 1939, N. 652)

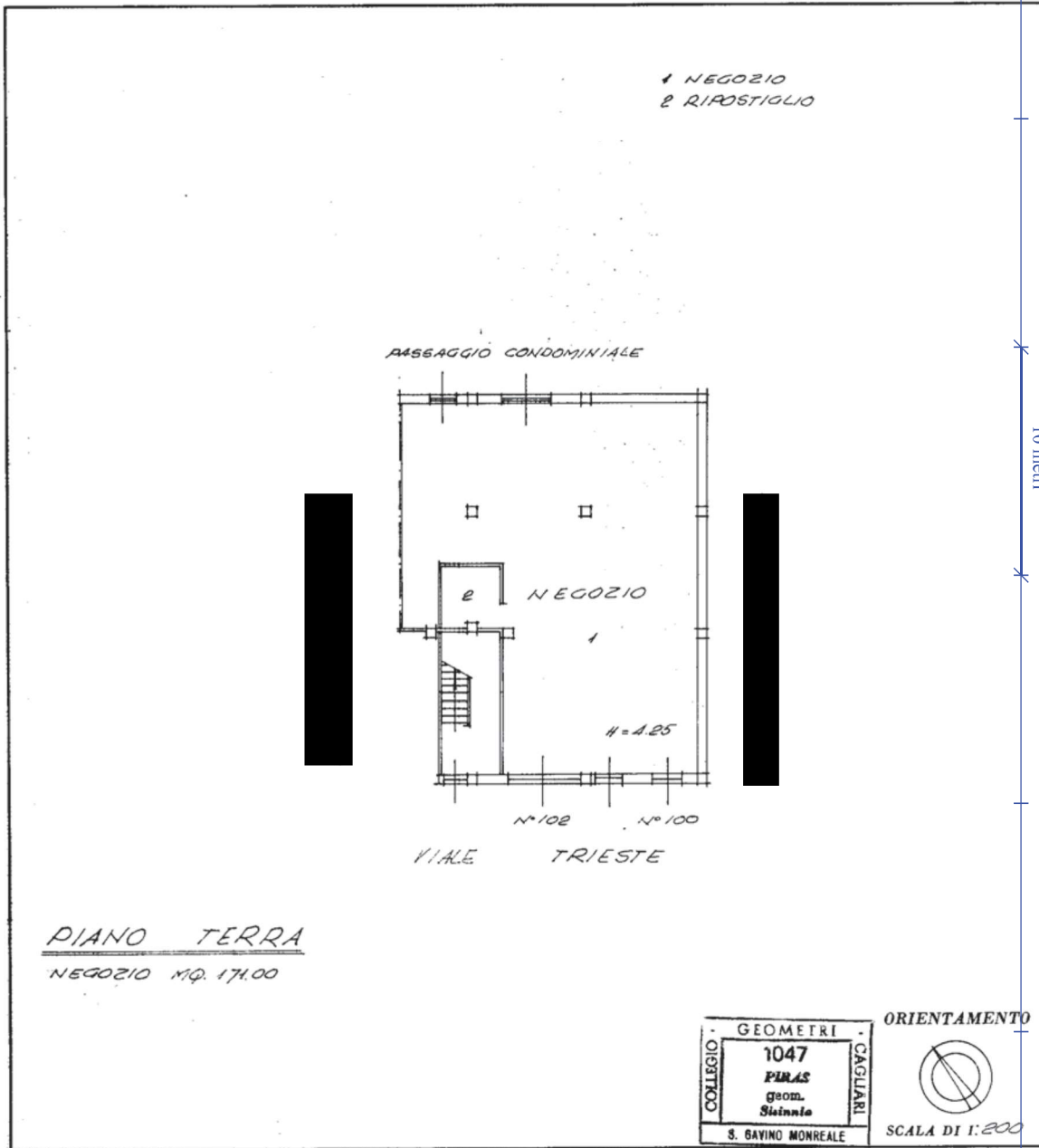
Planimetria dell'immobile situato nel Comune di SAN GAVINO M.le Via.le TRIESTE, 100-102

Ditta

Allegata alla dichiarazione presentata all'Ufficio Tecnico Erariale di

CAGLIARI

RIFERIMENTO: F° 37 MAP. 832-1723



SPAZIO RISERVATO PER LE ANNOTAZIONI D'UFFICIO

DATA PROT. N° 19 1984 61

F° 37/4454/1

Compilata dal GEOMETRA  
(Titolo, nome e cognome del tecnico)  
PIRAS SISINNIO

Iscritto all'Albo de i GEOMETRI  
della Provincia di CAGLIARI

DATA 15 DICEMBRE 1983

Firma: P. Piras Sisinnio

Catasto dei Fabbricati - Situazione al 29/06/2022 - Comune di SAN GAVINO MONREALE(H856) - < Foglio 37 - Particella 4454 - Subalterno 1 > - Uju soppressa

MODULARIO  
F. - Cat. S. T. - 215



MINISTERO DELLE FINANZE  
DIREZIONE GENERALE DEL CATASTO E DEI SERVIZI TECNICI ERARIALI  
NUOVO CATASTO EDILIZIO URBANO

Lire  
15

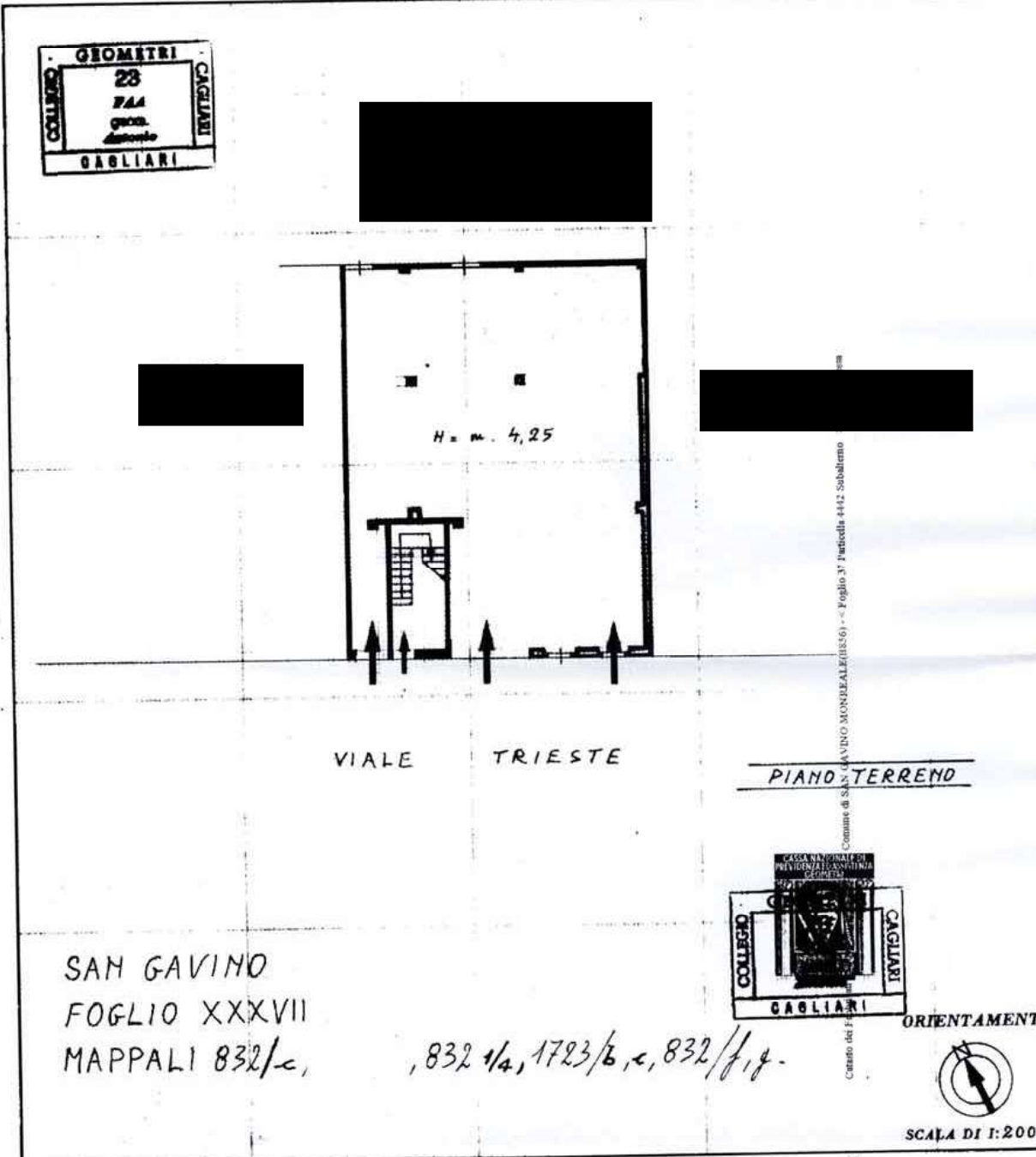
(R. DECRETO-LEGGE 11 APRILE 1978, N. 447)

Planimetria dell'immobile situato nel Comune di **SAN GAVINO** Via **le TRIESTE N° 82**

Ditta **[REDACTED]**

Allegata alla dichiarazione presentata all'Ufficio Tecnico Erariale di **CAGLIARI**

GIOMETRI  
28  
FAA  
geom.  
Antonio  
CAGLIARI



SAN GAVINO  
FOGLIO XXXVII  
MAPPALI 832/c,

, 832 1/4, 1723/b, c, 832/fig.

CASSA NAZIONALE DI  
PREVIDENZA ANZIANITA'  
GIOMETRI  
COLLEGO  
CAGLIARI

ORIENTAMENTO



SCALA DI 1:200

SPAZIO RISERVATO PER LE ANNOTAZIONI D'UFFICIO

DATA 9 FEB. 1978  
PROT. N° 14

Fig 37/4442/

Compilata dal Geom. Antonio FAA  
Iscritto all'Albo dei Geometri della Provincia di Cagliari  
DATA 10 maggio 1978  
Firma: Antonio FAA