

MODULARE
F. rig. rend 497



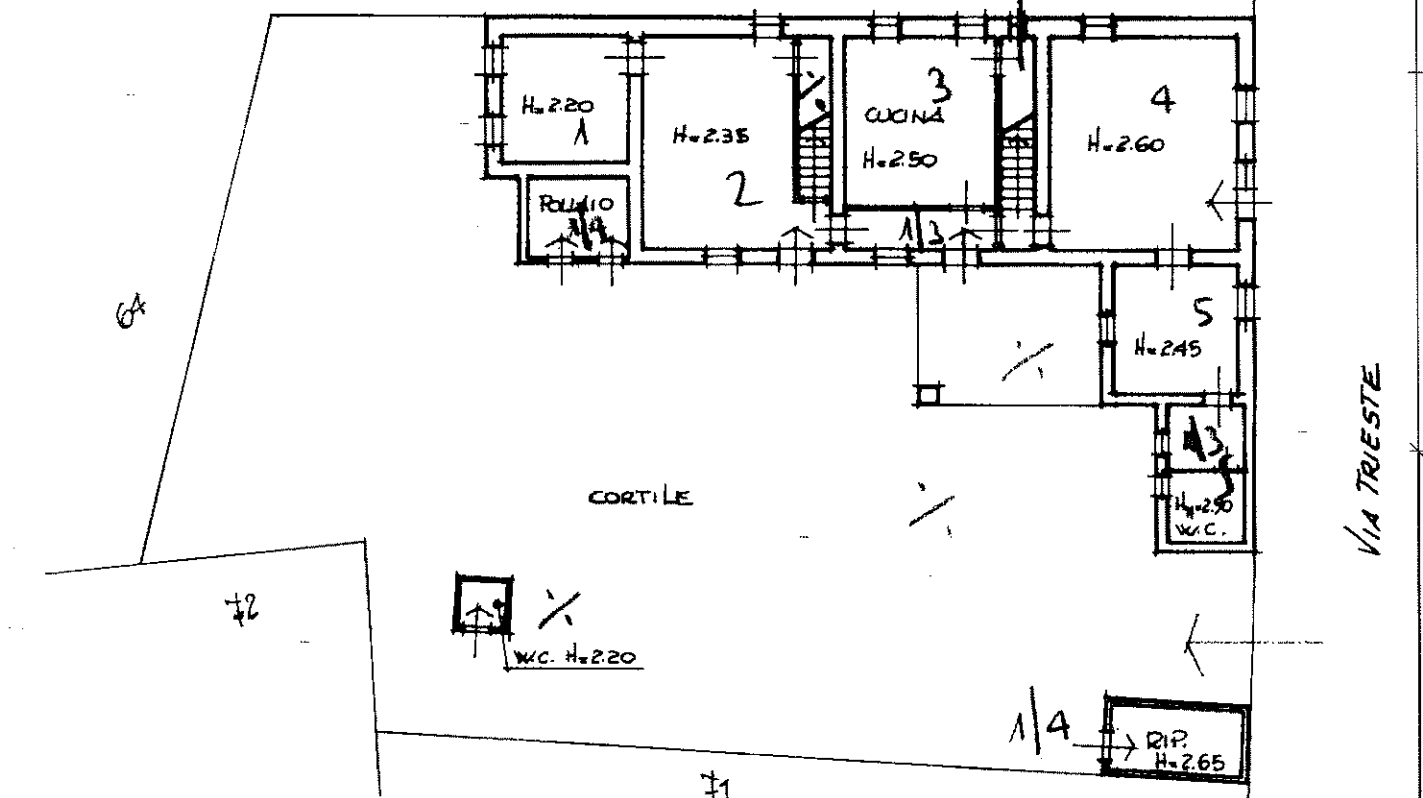
MINISTERO DELLE FINANZE
DIREZIONE GENERALE DEL CATASTO E DEI SS.TT.EE.
CATASTO EDILIZIO URBANO (RDL 13-4-1939, n. 652)

MOD. **BN** (CEU)

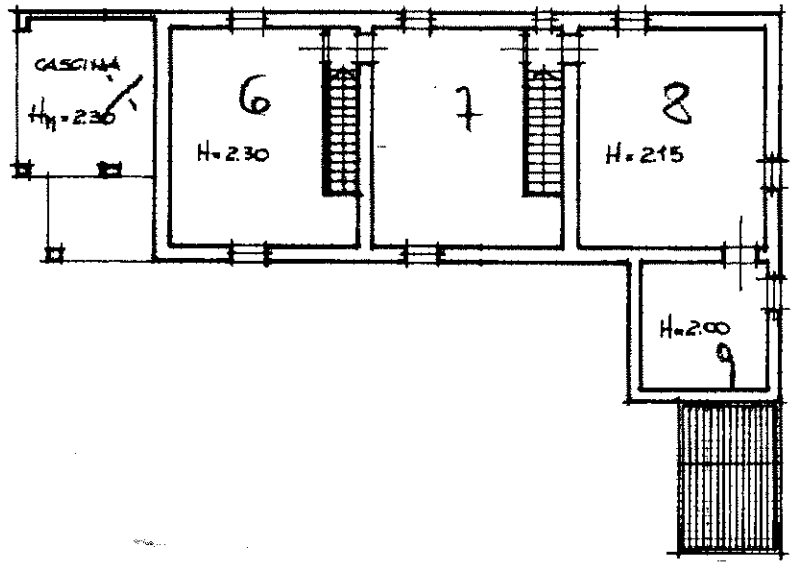
LIRE
250

Planimetria di u.i.u. in Comune di BORNASCO via TRAZ. GUALDRASCO VIA TRIESTE civ. 29

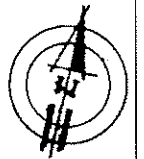
PLANO TERRA



PLANO PRIMO




ORIENTAMENTO



SCALA DI 1:200

Dichiarazione di N.C.
Denuncia di variazione

Compilata dal GEOMETRA
(Titolo, cognome e nome)
DARIO VERCESI



RISERVATO ALL'UFFICIO

326/92

Data presentazione: 24/03/1992 - Data: 09/03/2022 - n. T91365 - Richiedente: ZZNL5N71S42H703S
Totale schede: 4 - Formato di acquisizione: A4(210x297) - Formato stampa richiesto: A4(210x297)
n. 70 sub. 4 della provincia di PAVIA

data 19/03/92 Firma Dario Vercesi

24

Catasto Edilizio Urbano - Comune di BORNASCO(B051) - < Sez. urbana C - Foglio 4 - Particella 70 - Subalterno 4 >
VIA TRIESTE n. 29 BORNASCO (PV)