

MODULARIO
F. rig. rend. 487

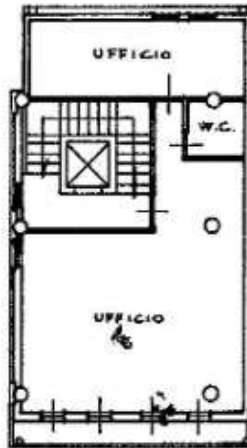


MINISTERO DELLE FINANZE
DIPARTIMENTO DEL TERRITORIO
CATASTO EDILIZIO URBANO (RDL 13-4-1939, n. 652)

MOD. BN (CEU)

LIRE
500

Planimetria di u.i.u. in Comune di LARIANO via ROMA civ. 78



PIANO PRIMO H. 2.70
"UFFICIO"

ORIENTAMENTO



SCALA DI 1:200

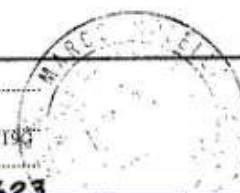
RISERVATO ALL'UFFICIO

Ultima planimetria in atti
Dichiarazione di N.C.
Denuncia di variazione

Compilata dal GEOMETRA
(Titolo, cognome e nome)
COLELLA MARCO

Data presentazione: 22/03/1995 - Data: 07/06/2023 - n. 1446972 - Richiedente: MRNBBR61H6IL719G
Totale schede catastali: 9 n. 1286 sub. 3

Autore della planimetria: GEOMETRA
della provincia di ROMA n. 6323
data 16.03.95 Firma Sto. Belle Hono



Stampa di
Comune di LARIANO (MI207) - Foglio 9 - Particella 1286 - Subalterno 3 >
Catasto Edilizio Urbano
ARUBAPEC EU QUALIFIED CERTIFICATES CA.01 Serial#: 3a0f8a3b0d05e0851481907862692



MODULARIO
F. rig. rend. 487

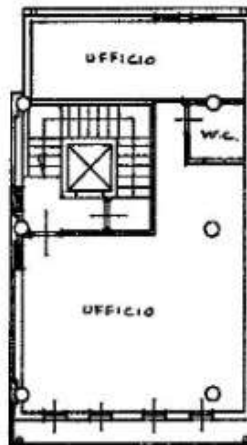


MINISTERO DELLE FINANZE
DIPARTIMENTO DEL TERRITORIO
CATASTO EDILIZIO URBANO (RDL 13-4-1939, n. 652)

MOD. BN (CEU)

LIRE
500

Planimetria di u.i.u. in Comune di LARIANO..... via ROMA..... civ. 78



PIANO SECONDO H: 2.70
" UFFICIO "

ORIENTAMENTO



SCALA DI 1:200

RISERVATO ALL'UFFICIO

Dopo l'invio, consegnare a mano allo Stato - PV

Ultima planimetria in atti
Dichiarazione di N.C.
Denuncia di variazione
Data presentazione: 22/03/1995 - Data: 07/06/2023 - n. T446973 - Richiedente: MRNBBR61H6IL719G
Totale schede catastali: 5
n. 1286 sub. 4

Compilata dal GEOMETRA
COLELLA MARCO
(Titolo, cognome e nome)
GEOMETRI
della provincia di ROMA n. 6323
data 16.03.95 Firma Colella Marco



Catasto del Fabbricati - Situazione al 07/06/2023 - Comune di LARIANO(M207) - Foglio 9 - Particella 1286 - Subalterno 4 >
Catasto Edilizio Urbano - Situazione al 07/06/2023 - Comune di LARIANO(M207) - Foglio 9 - Particella 1286 - Subalterno 4 >
Firmato dal ARUBAPEC EU QUALIFIED CERTIFICATES CA.01 Serial#: 3a6f8a3b0d05e0851481907862692



MODULARIO
F. rig. rend. 487

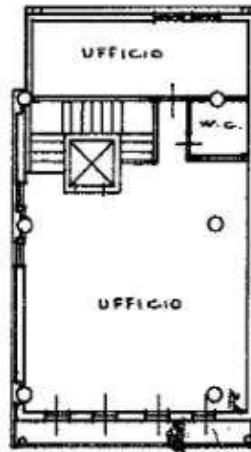


MINISTERO DELLE FINANZE
DIPARTIMENTO DEL TERRITORIO
CATASTO EDILIZIO URBANO (RDL 13-4-1939, n. 652)

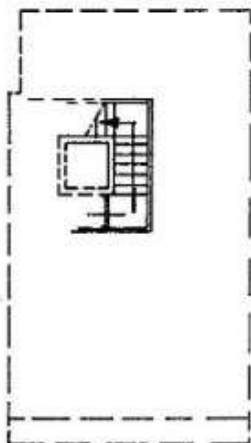
MOD. BN (CEU)

LIRE
500

Planimetria di u.i.u. in Comune di **LARIANO** via **ROMA** DIV. **78**



PIANO TERZO H. 2.70
"UFFICIO"



PIANO SECONDO
"SCALA"

ORIENTAMENTO



SCALA DI 1:200

Stampa
16/03/95
21/03/95
22/03/95

Stampa 01
Qualificato dal Fabbricanti - Situazione al 07/06/2023 - Comune di LARIANO (MI207) - Foglio 9 - Particella 1286 - Subalterno 5 >
Firmato dal **ARUBAPEC EU QUALIFIED CERTIFICATES CA.01** Serial#: 3edfba3bb0e05e0851f4b19078e3e8e2

Dichiarazione di N.C.
Ultima planimetria in atti
Denuncia di variazione
Data presentazione: 22/03/1995 - Data: 07/06/2023 - n. T446974 - Richiedente: MRNBBR61H61L719G
Totale schede identificative catastali in situazione: **5**
F. n. **1286** sub. **5**

Compilata dal **GEOMETRA**
COLELLA MARCO
(Titolo, cognome e nome)
Invece all'albo dei **GEOMETRI**
della provincia di **ROMA** n. **6323**
data **16.03.95** Firma **C. Colella Marco**



RISERVATO ALL'UFFICIO



MODULARIO
F. rig. rend. 487

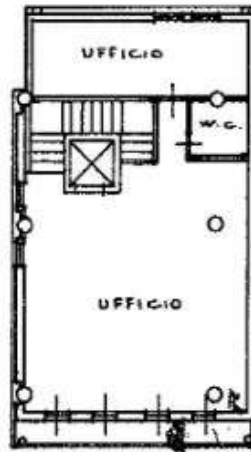


MINISTERO DELLE FINANZE
DIPARTIMENTO DEL TERRITORIO
CATASTO EDILIZIO URBANO (RDL 13-4-1939, n. 652)

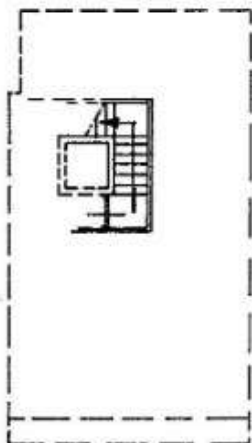
MOD. BN (CEU)

LIRE
500

Planimetria di u.i.u. in Comune di LARIANO via ROMA DIV. 78



PIANO TERZO H. 2.70
"UFFICIO"



PIANO SECONDO
"SCALA"

ORIENTAMENTO



SCALA DI 1:200

Stampa
16/03/95
21/03/95
22/03/95
23/03/95
24/03/95
25/03/95
26/03/95
27/03/95
28/03/95
29/03/95
30/03/95
31/03/95

Stampa 01
Qualificato dal Fabbricanti - Situazione al 07/06/2023 - Comune di LARIANO (MI207) - Foglio 9 - Particella 1286 - Subalterno 5 >
Firmato dal **ARUBAPEC EU QUALIFIED CERTIFICATES CA.01** Serial#: 3a5d5ba3b0e05e0851f4b19078e3e8e2

Ultima planimetria in atti
Dichiarazione di N.C.
Denuncia di variazione
Data presentazione: 22/03/1995 - Data: 07/06/2023 - n. T446974 - Richiedente: MRNBBR61H61L719G
Totale schede identificative catastali in situazione: 5
F. n. 1286 sub. 5

Compilata dal **GEOMETRA**
COLELLA MARCO
(Titolo, cognome e nome)
Incaricato all'albo dei **GEOMETRI**
della provincia di **ROMA** n. **6323**
data **16.03.95** Firma *Geo. Colella Marco*



RISERVATO ALL'UFFICIO

