













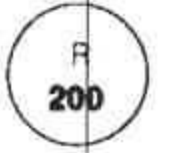


1.3.11

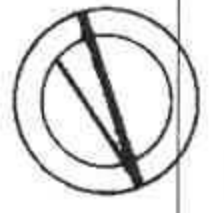
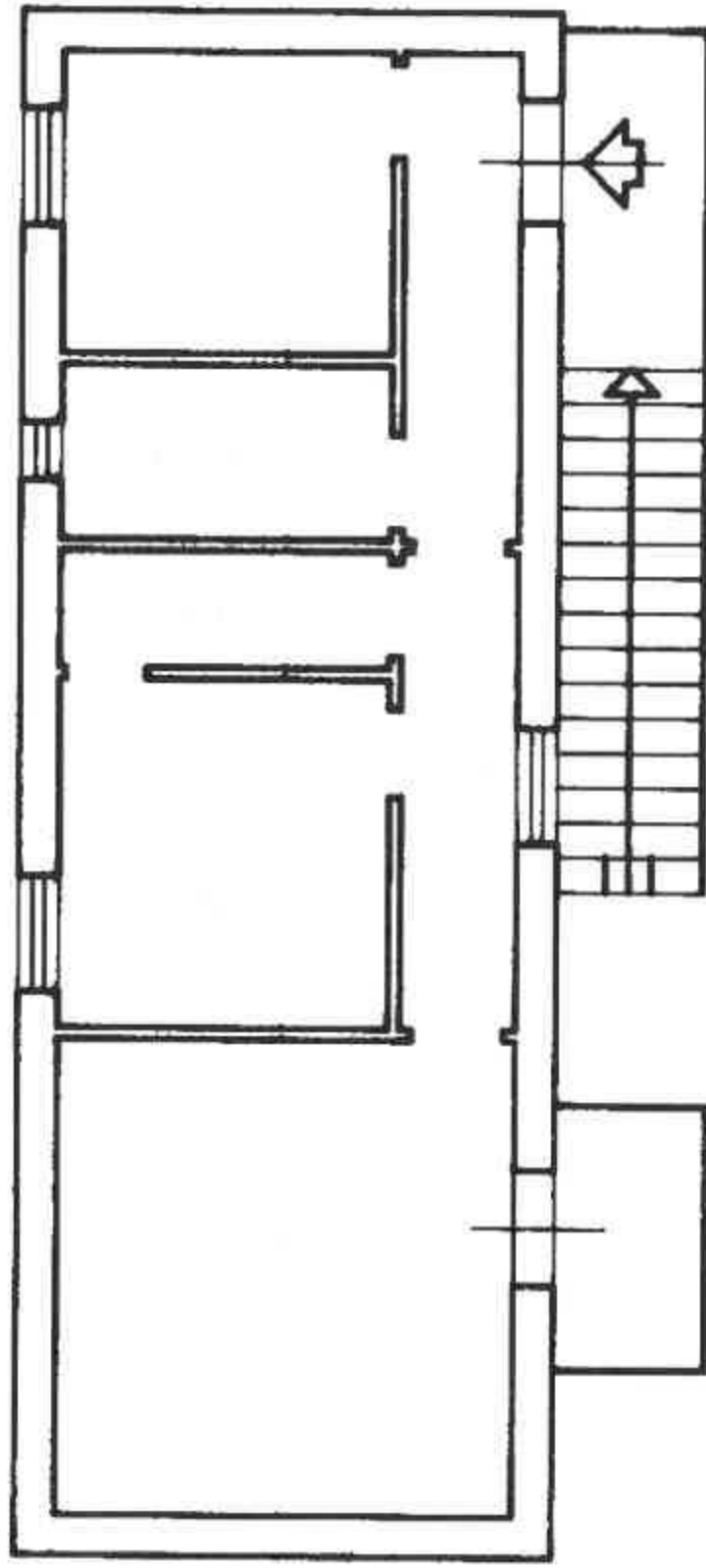


N

D. B.



PIANO PRIMO
H= 2.90



ma planimetria in atti

la p
ta e

data **05.07.2000** Firma

A42

MODULARIO
F. rig. rend. 407

MINISTERO DELLE FINANZE
DIPARTIMENTO DEL TERRITORIO

MO N (C

CATASTO EDILIZIO URBA O (RDL 13-4-1939, n. 652)

E

Planimetria di u.i.u. in Comune di..... GENZANO DI ROMA via LANDI

civ..... 59

DIST. COMUNE

278322/300
5000

ORIENTAME TO

SCALA DI : 1/100

RISERVATO ALL'UFFICIO

Dichiarazione di N.C.
Denuncia di variazione

Compilata dal GEOM. ZARRA CARLO
(Titolo, cognome e nome)

Identificativi catastali 19 Iscritto all'albo de GEOMETRI
Da presentazione 06/07/2000 - Data: 28/07/2023 - n. T105600 - Richiedente: FLVDRN49A14L719H
F. rig. rend. 407
n. 123 sub. 502 della provincia di ROMA stampo 7055

ipem 01
Fabbricati - Situazione al 28/07/2023 - Comune di GENZANO DI ROMA (D972) - < Foglio 19 - Particella 123 - Subalterno 502 >
V A ETT ANDI n. 50 Interno 2 Banno 1