

MODULARIO
F. sig. rand. 497



MINISTERO DELLE FINANZE
DIREZIONE GENERALE DEL CATASTO E DEI SS.TTEE
CATASTO EDILIZIO URBANO (RDL 13-4-1939, n. 652)

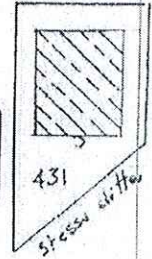
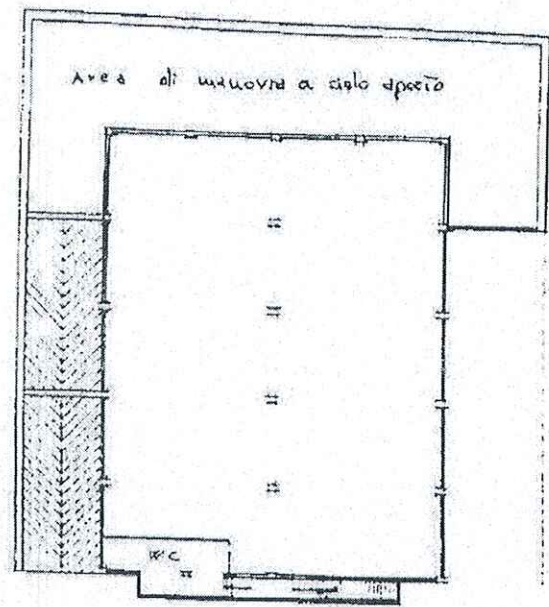
MOD. BN (CEU)

LIRE
385

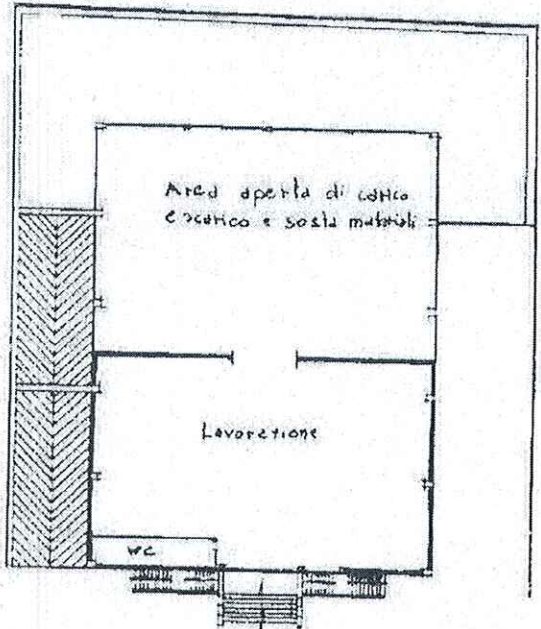
Planimetria di u.i.u. in Comune di Barletta via Callano

CIV

Piano Cantinotto
H: 4.10



Piano Terra
H: 6.00



01009307

ORIENTAMENTO



SCALA DI 1:500

L'urto di
Catasto dei fabbricati - Situazione al 02/01/2018 - Comune di BARLETTA (A669) - Foglio: 110 - Particella: 431 - Subalterno: 0 -
VIACALLANO piano: F.S.I.

Ultima planimetria in atti
Dichiarazione di N.C.
Renuncia di variazione

Compilata dal Geom. [REDACTED]
(Titolo cognome e nome)

Data presentazione: 21/07/1995 - Data: 02/01/2018 - n. T153390 - Richiedente: [REDACTED]

Totale sheet 110 Formati di acquisizione A4(210x297) Formato stampa richiesto: A4(210x297) n. 210795 002722

n. 431 sub --- della provincia di Bari n. [REDACTED]
data 06/07/95 Firma [REDACTED]

Stampa ufficiale con timbro circolare e rettangolare. Testi: "SERVIZIO UFFICIALE", "N.C.F.U.", "21/07/95 002722", "L'INCARICATO".