

N. R.G.E. 61/2014



TRIBUNALE di TEMPIO PAUSANIA

Esecuzioni Immobiliari

Il giudice dell'esecuzione
Dott.ssa Federica Lunari

promossa da:

Contro

PLANIMETRIA CATASTALE E VISURE DEL BENE


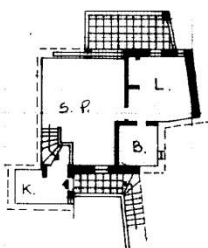


CTU arch. Mario Battino



Allo stato attuale l'immobile è contraddistinto al Catasto Fabbricati Foglio 5 particella 51 sub 98 del Comune censuario di Arzachena con le seguenti caratteristiche catastali Categoria A/2 classe 5 Consistenza 3,5 vani Superficie catastale totale 51 mq rendita catastale Euro 741,12.

La scheda catastale allo stato attuale è:

Data presentazione: 16/03/1988 - Data: 24/07/2023 - n. T338751 - Richiedente: BTMRA73C2214521

MODULARIO P.: reg. rend. 497	 MINISTERO DELLE FINANZE DIREZIONE GENERALE DEL CATASTO E DEI SERVIZI TECNICI ERARIALI NUOVO CATASTO EDILIZIO URBANO <small>(R. DECRETO-LEGGE 12 APRILE 1969, N. 651)</small>	Mod. B (Nuovo Catasto Edilizio Urbano)	Lire 200						
Planimetria dell'immobile situato nel Comune di <u>ARZACHENA</u> Via _____ Ditta <u>DE ANGELIS COSTRUZIONI EDILIZIE S.R.L.</u> Allegata alla dichiarazione presentata all'Ufficio Tecnico Erariale di <u>SASSARI</u>									
									
PIANO PRIMO MQ. 44,24 H. 3,00									
AL N.C.E.U. F. 5 MAPP 51 SUB 98-11									
PLANIMETRIA 1:4000 									
ORIENTAMENTO  SCALA DI I. 200									
SPAZIO RISERVATO PER LE ANNOTAZIONI D'UFFICIO		Compilata dal <u>ING. SEBASTIANO</u> <small>(Titolo, nome e cognome del tecnico)</small> <u>CHIODINO</u> Iscritto all'Albo de <u>GLI INGEGNERI</u> della Provincia di <u>SASSARI</u>							
DATA PROT. N°	<table border="1" style="width: 100%; border-collapse: collapse;"> <tr> <td style="font-size: 2em;">413</td> <td style="font-size: 2em;">5</td> <td style="font-size: 2em;">5</td> </tr> <tr> <td style="font-size: 2em;">98</td> <td style="font-size: 2em;">51</td> <td style="font-size: 2em;">77</td> </tr> </table>	413	5	5	98	51	77	DATA Firma: <u>M. Chiodino</u>	
413	5	5							
98	51	77							

Ultima planimetria in atti

Data presentazione: 16/03/1988 - Data: 24/07/2023 - n. T338751 - Richiedente: BTMRA73C2214521

Totale schede: 1 - Formato di acquisizione: A3(297x420) - Formato stampa richiesto: A4(210x297)

mapa 01
Catasto dei Fabbricati - Situazione al 24/07/2023 - Comune di ARZACHENA(A453) - < Foglio 5 - Particella 51 - Subalterno 98 > - Uiu graffiata LOCALITA' LISCIA DI VACCA Piano 1

Firmato Da: BATTINO MARIO Emesso Da: ARUBAPEC S.P.A. NG CA 3 Serial#: 225555472d91ec92e8dc06815edbd2d5a3

