

MODULARIO
F. rig. rend. 407



MINISTERO DELLE FINANZE
DIREZIONE GENERALE DEL CATASTO E DEI SS.TT.EE.
CATASTO EDILIZIO URBANO (RDL 13-4-1939, n. 652)

MOD. BN (CE)

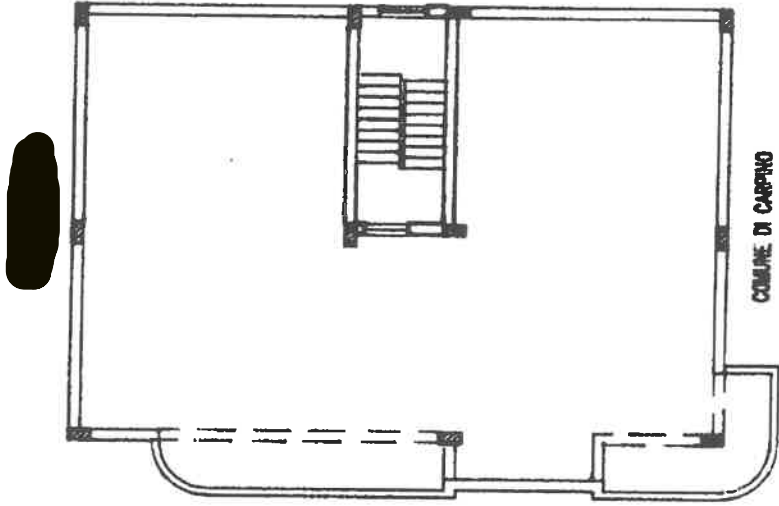
LIRE
250

Planimetria di u.i.u. in Comune di CARPINO (FG) via MAZZINI civ. 316

TERZO PIANO
(Lastrico Solare mq. 197)

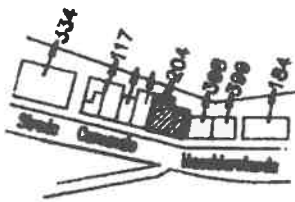
LOTTO 4 sub 8

COMUNE DI CARPINO



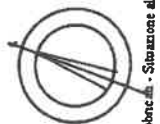
COMUNE DI CARPINO

VA MAZZINI



COMUNE DI CARPINO
Foglio 16, P.lla 204
SCALA 1:4000

ORIENTAMENTO



SCALA DI 1:2000

Catasto di Fabrone s. - Situazione al 21/06/2023 - Comune di CARPINO (823) - c. Foglio 16 Pannella 204 Sublotto 8 -
VIA GIUSEPPE MAZZINI n. 316 Fabrone s.
Firma: GIOVANNI PAOLO MARIA SAVERIO DE CAPUA Emesso Da: ARUBAPEC EU QUALIFIED CERTIFICATES CA G1 Serial#: 39855818463be4b0

Dichiarazione di N.C.
Denuncia di variazione

Compilata dal ING. RUSSI FRANCESCO A.
(Titolo, cognome e nome)

RISERVATO ALL'UFFICIO

Data di presentazione: 05/05/1993
Scada 16 li l. - Formato di acq.: A
n. 204 sub. 8

Data: 21/06/2023 - N. pratica: FG0110276/2023 - Richiedente: DE CAPUA GIOVANNI - Ultima planimetria
Identificativo catastale: 11116
(21|x297) - Fatt. di scala: 1:1
della provincia di FUGGIA n. 1116

