

**Agenzia del Territorio
CATASTO FABBRICATI
Ufficio Provinciale di
Napoli**

Dichiarazione protocollo n. NA0619131 del 08/07/2010

Planimetria di u.i.u. in Comune di Casoria

Iv Traversa Di Via Indipendenza

civ. 13

Identificativi Catastali:

Sezione:

Foglio: 1

Particella: 460

Subalterno: 2

Compilata da:

Celardo Ferdinando

Isritto all'albo:

Geometri

Prov. Napoli

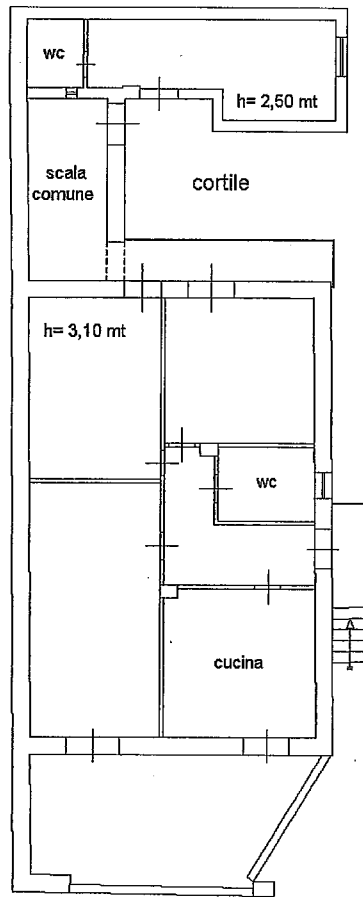
N. 2904

Scheda n. 1

Scala 1:200

Piano Terra

mappale 421



mappale 422

IV Traversa Indipendenza



Catasto dei Fabbricati - Situazione al 06/11/2019 - Comune di CASORIA (B990) - < Foglio: 1 - Particella: 460 - Subalterno: 2 >
VIA IOSSA RAFFAELE n. 13 piano: T scala: U;

Ultima planimetria in atti

Data: 06/11/2019 - n. T314145 - Richiedente: VLNNDR65L12F839A

Totale schede: 1 - Formato di acquisizione: A4(210x297) - Formato stampa richiesto: A4(210x297)



MINISTERO DELLE FINANZE
DIREZIONE GENERALE DEL CATASTO E DEI SERVIZI TECNICI ERARIALI
NUOVO CATASTO EDILIZIO URBANO

Mod. B (Nuovo Catasto Edilizio Urbano)

Lire
100

(L. DECRETO-LEGGE 13 APRILE 1939, N. 403)

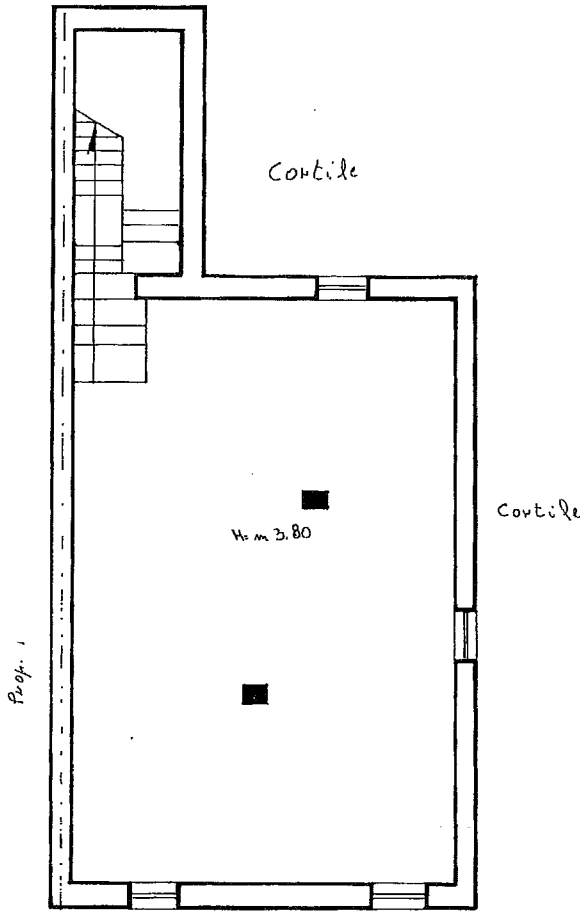
Planimetria dell'immobile situato nel Comune di CASORIA Via IV. Tr. Indipendenza

Ditta

Allegata alla dichiarazione presentata all'Ufficio Tecnico Erariale di Napoli

Casoria p. 1 part. 460 e
1.61

Prop. di: lla Piano Camminato Sub 3 int. 1



ORIENTAMENTO



SCALA DI 1:100

SPAZIO RISERVATO PER LE ANNOTAZIONI D'UFFICIO

DATA 11/1558
PROT. N°

Compilata da Geometra
(Titolo, nome e cognome)
Ferdinando Celardo
Iscritto all'Albo de Geometri
della Provincia di Napoli
DATA
Firma: Ferdinando Celardo



Catasto dei Fabbricati - Situazione al 06/11/2019 - Comune di CASORIA (B990) - < Foglio: 1 - Particella: 460 - Subalterno: 3 >
VIA IOSSA RAFFAELE piano: S1 scala: U;

Ultima planimetria in atti

**Agenzia del Territorio
CATASTO FABBRICATI
Ufficio Provinciale di
Napoli**

Dichiarazione protocollo n. NA0828371 del 02/11/2007

Planimetria di u.i.u. in Comune di Casoria

Iv Traversa Indipendenza

civ. 13

Identificativi Catastali:

Sezione:

Foglio: 1

Particella: 460

Subalterno: 101

Compilata da:

Celardo Ferdinando

Iscritto all'albo:

Geometri

Prov. Napoli

N. 2904

Scheda n. 1

Scala 1:200

PIANTA PIANO PRIMO

cortile

vano
scala

balcone esclusivo con servitù di
passaggio a favore dell'attigua U.I.U.

altra ditta

stessa ditta

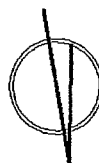
h= 2,90 mt

wc

k

rip.

IV traversa Indipendenza



Catasto dei Fabbricati - Situazione al 06/11/2019 - Comune di CASORIA (B990) - < Foglio: 1 - Particella: 460 - Subalterno: 101 >
VIA INDIPENDENZA n. 13 piano: 1 interno: A;

Ultima planimetria in atti

Data: 06/11/2019 - n. T314142 - Richiedente: VLNNDR65L12F839A

Totale schede: 1 - Formato di acquisizione: A4(210x297) - Formato stampa richiesto: A4(210x297)

**Agenzia del Territorio
CATASTO FABBRICATI
Ufficio Provinciale di
Napoli**

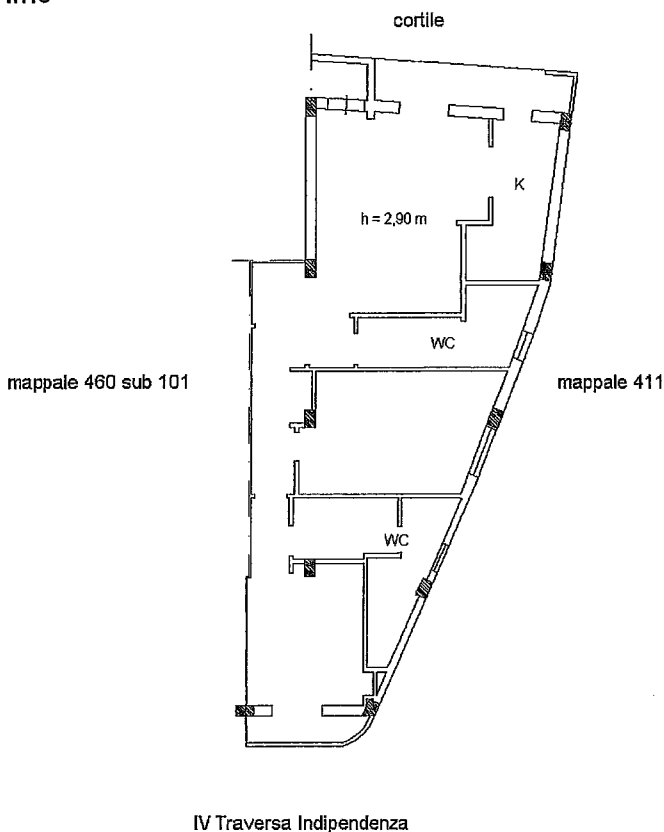
Dichiarazione protocollo n. NA0664484 del 25/07/2008
Planimetria di u.i.u. in Comune di Casoria
Via Indipendenza Traversa Iv civ. 13

Identificativi Catastali:
Sezione:
Foglio: 1
Particella: 460
Subalterno: 102

Compilata da:
Celardo Ferdinando
Iscritto all'albo:
Geometri
Prov. Napoli N. 2904

Scheda n. 1 Scala 1:200

Piano Primo



Catasto dei Fabbricati - Situazione al 06/11/2019 - Comune di CASORIA (B990) - < Foglio: 1 - Particella: 460 - Subalterno: 102 >
VIA IOSSA RAFFAELE n. 13 piano: 1 interno: B;

Ultima planimetria in atti

Data: 06/11/2019 - n. T314143 - Richiedente: VLNNDR65L12F839A

Totale schede: 1 - Formato di acquisizione: A4(210x297) - Formato stampa richiesto: A4(210x297)