

LOTTO 20

POSTO AUTO D15

Documenti:

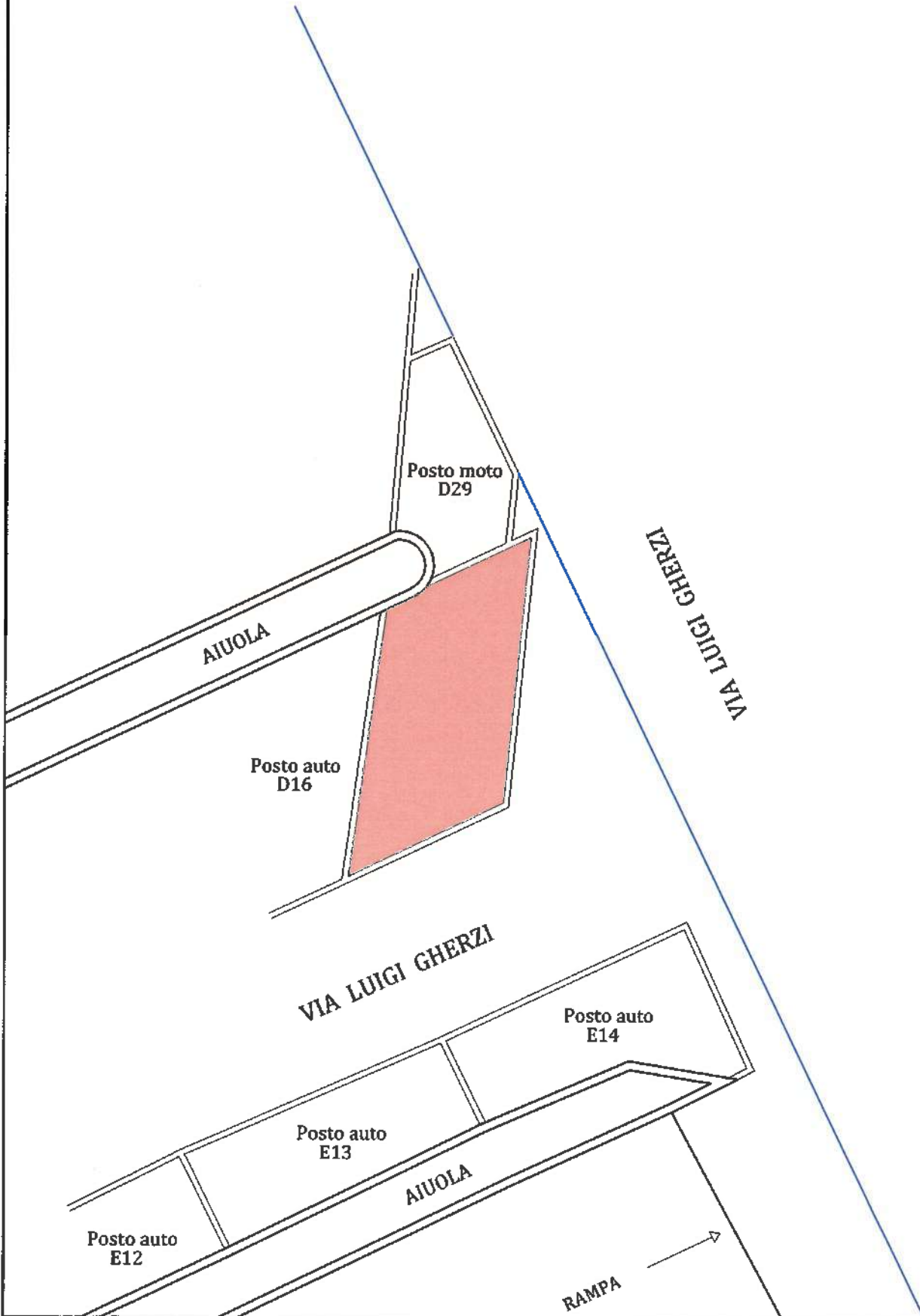
- Planimetria stato attuale,
- Elaborato planimetrico con indicazione posto auto,
- Planimetria catastale,
- Visura storica catastale,
- Fotografia posto auto,



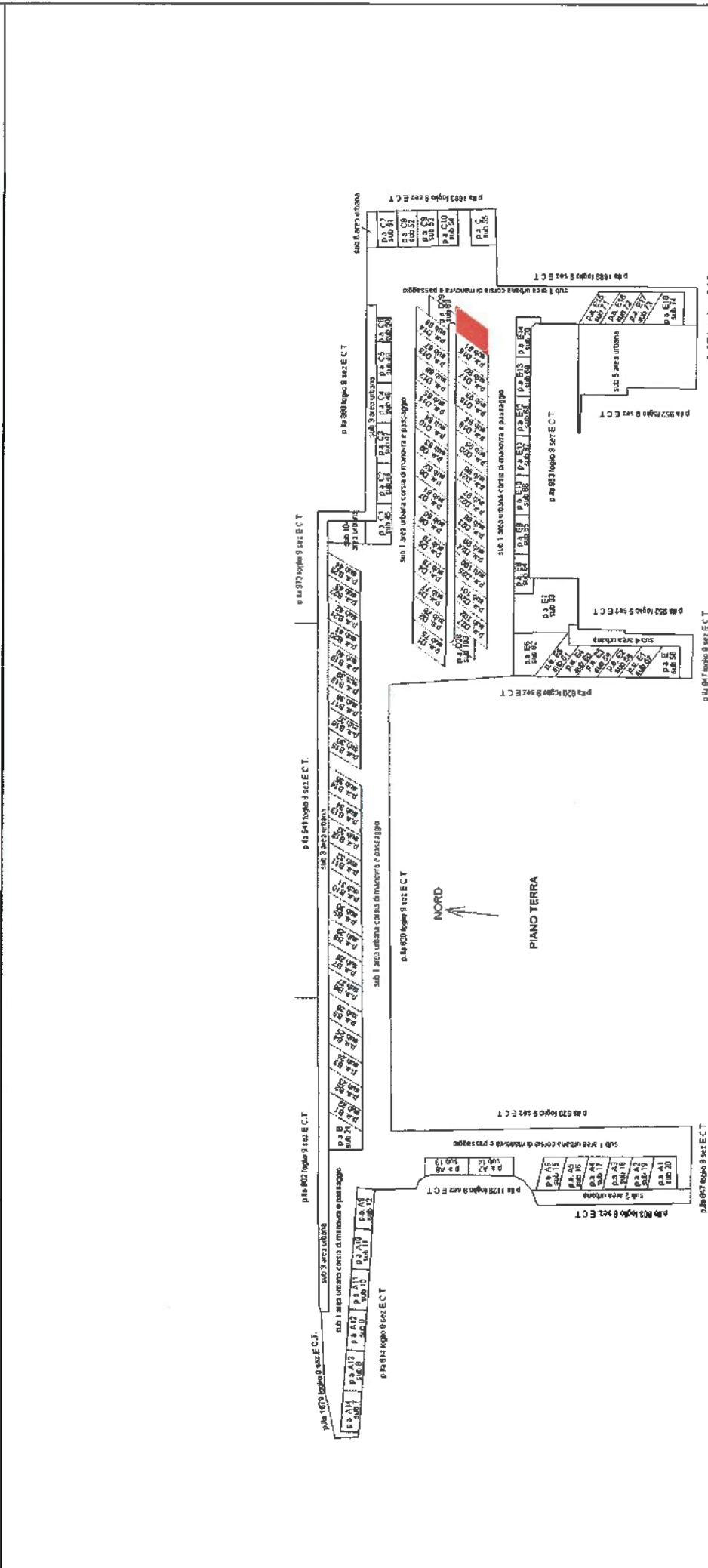


PLANIMETRIA POSTO AUTO D15

SCALA 1:100



ELABORATO PLANIMETRICO Compilato da: Saeso Paolo Iscritto all'albo: Geometri Prov. Genova N. 02152
Comune di Genova - Genova Sezione: MOL Foglio: 9 Particella: 411 Protocollo n. GE0166136 del 25/08/2014
Dimostrazione grafica dei subalterni Tipo Mappale n. 20 del 26/10/1989 Scala 1 : 500



Agenzia delle Entrate
CATASTO FABBRICATI
Ufficio Provinciale di
Genova

Dichiarazione protocollo n. GE0166136 del 25/08/2014

Planimetria di u.i.u. in Comune di Genova - Genova

Via Luigi Gherzi

civ.

Identificativi Catastali:

Sezione: MOL

Foglio: 9

Particella: 411

Subalterno: 90

Compilata da:
Sasso Paolo

Iscritto all'albo:
Geometri

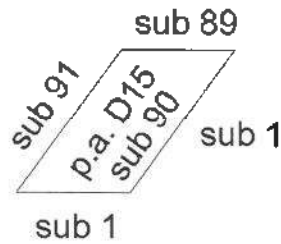
Prov. Genova

N. 02152

Scheda n. 1

Scala 1:200

PIANO TERRA



NORD



Ultima planimetria in atti

Data: 19/05/2023 - n. T114380 - Richiedente: LNRLGU55P04D969W

Totale schede: 1 - Formato di acquisizione: A4(210x297) - Formato stampa richiesto: A4(210x297)





POSTO AUTO D15
macchina non posteggiata correttamente

GEOM. LUIGI LANERO - VIA F. APRILE CIV. 31 INT. 30 sc. B - GENOVA - tel. 010/585366

