

LOTTO 3

POSTO AUTO B5

Documenti:

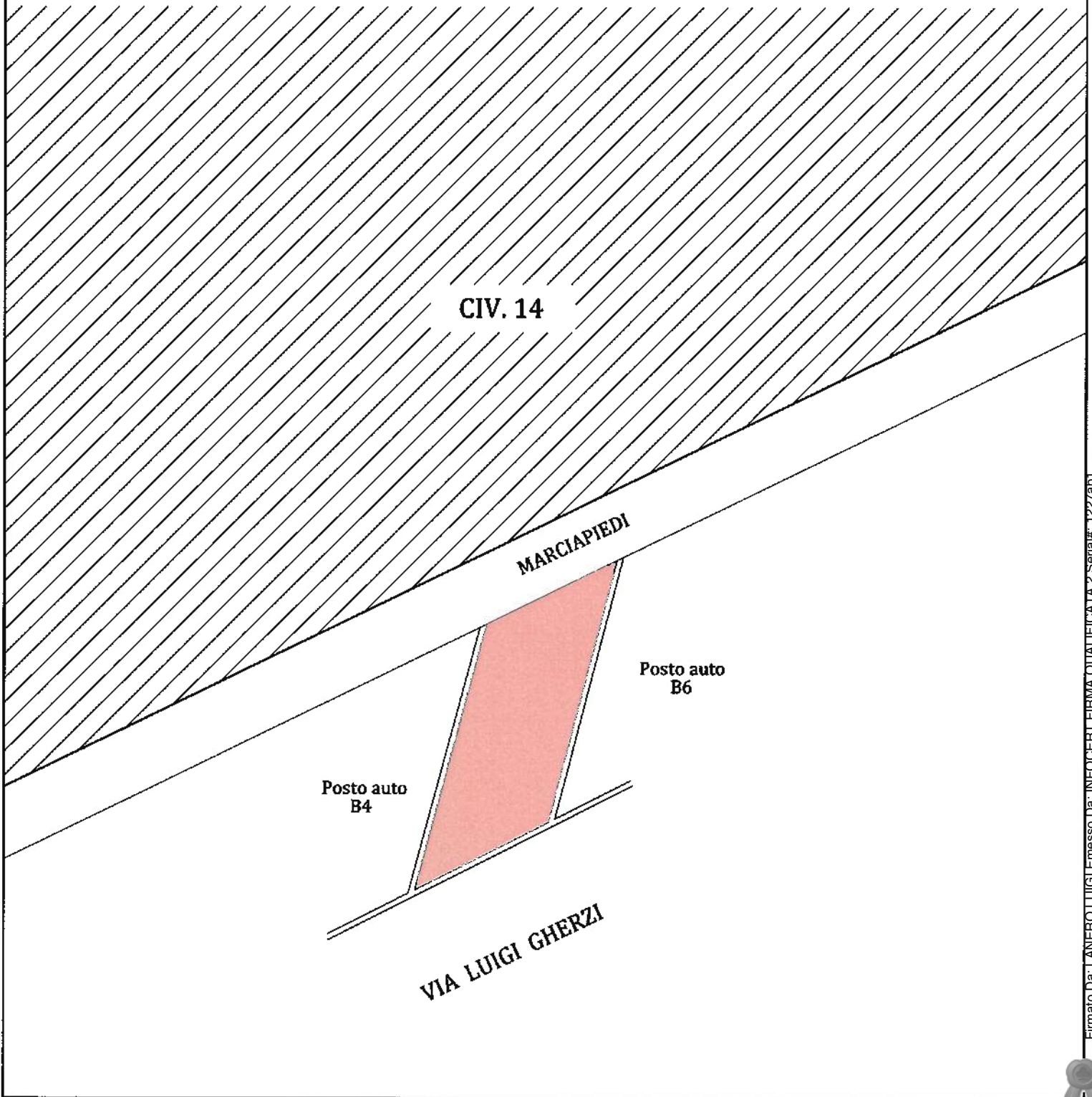
- Planimetria stato attuale,
- Elaborato planimetrico con indicazione posto auto,
- Planimetria catastale,
- Visura storica catastale,
- Fotografia posto auto,



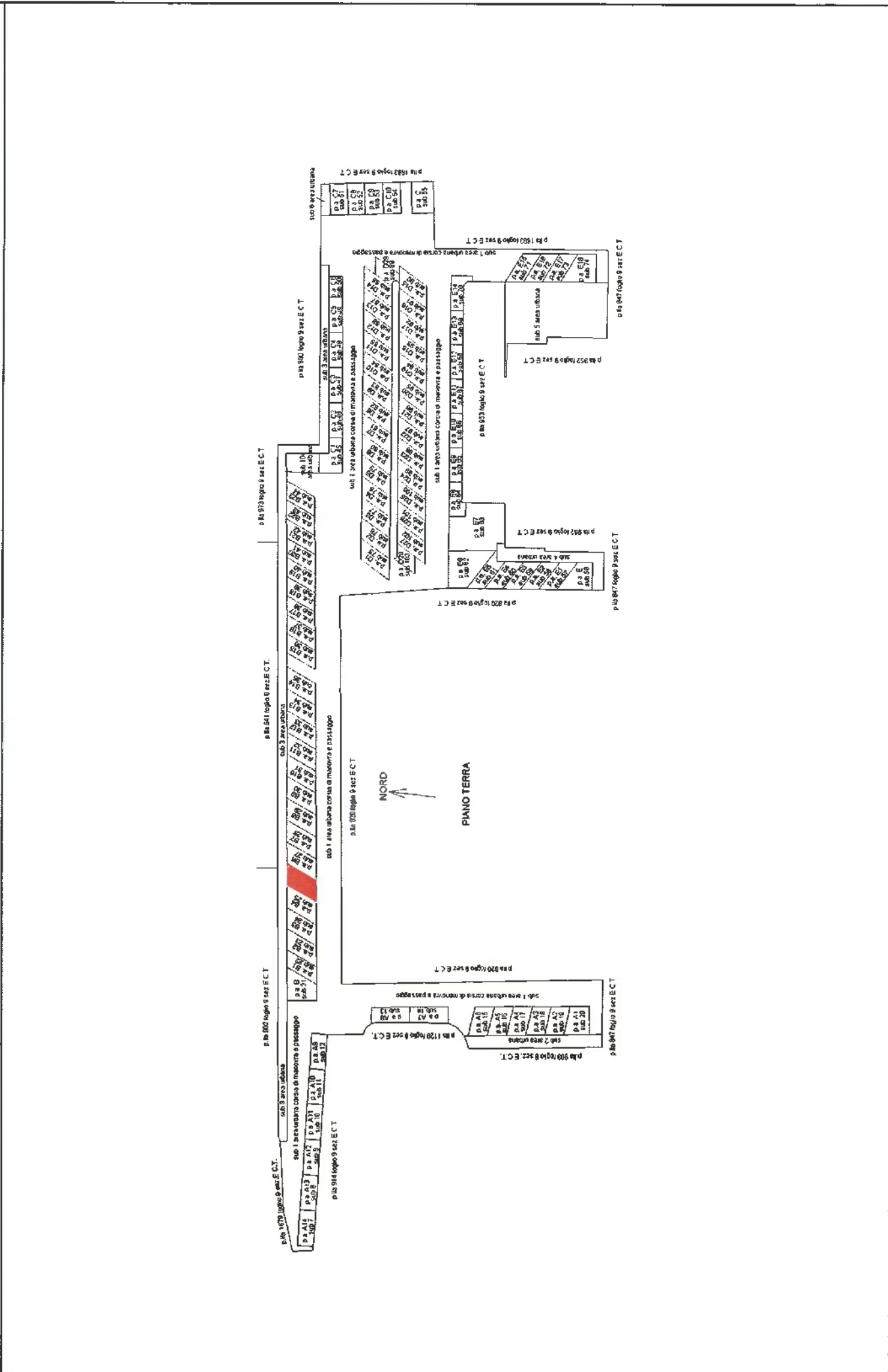


PLANIMETRIA POSTO AUTO B5

SCALA 1:100



ELABORATO PLANIMETRICO	Compilato da: Sasso Paolo	Iscritto all'albo: Geometri	Prov. Genova	N. 02152
Comune di Genova - Genova	Sezione: M01	Foglio: 9	Particella: 411	Protocollo n. GE0166136 del 25/08/2014
Dimostrazione grafica dei subalterni		Tipo Mappale n. 20	del 26/10/1989	Scala 1 : 500



**Agenzia delle Entrate
CATASTO FABBRICATI
Ufficio Provinciale di
Genova**

Dichiarazione protocollo n. GE0166136 del 25/08/2014

Planimetria di u.i.u. in Comune di Genova - Genova

Via Luigi Gherzi

civ.

Identificativi Catastali:

Sezione: MOL

Foglio: 9

Particella: 411

Subalterno: 26

Compilata da:
Sasso Paolo

Iscritto all'albo:
Geometri

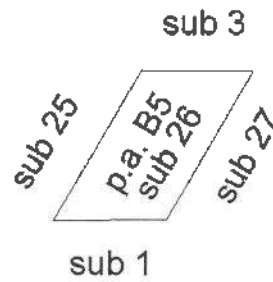
Prov. Genova

N. 02152

Scheda n. 1

Scala 1:200

PIANO TERRA



NORD



Ultima planimetria in atti

Data: 19/05/2023 - n. T113118 - Richiedente: LNRLGU55P04D969W

Totale schede: 1 - Formato di acquisizione: A4(210x297) - Formato stampa richiesto: A4(210x297)





POSTO AUTO B5

GEOM. LUIGI LANERO - VIA F. APRILE CIV. 31 INT. 30 sc. B - GENOVA - tel. 010/585366

