

**Agenzia del Territorio  
CATASTO FABBRICATI  
Ufficio Provinciale di  
Perugia**

Dichiarazione protocollo n. PG0177824 del 29/07/2005

Planimetria di u.i.u. in Comune di Magione

Via Dei Prati Fioriti

ovv. *AR* *Reg. M* 19

Identificativi Catastali:

Sezione:

Foglio: 19

Particella: 931

Subalterno: 9

Compilata da:  
Sportoletti Sauro

Isritto all'albo:  
Geometri

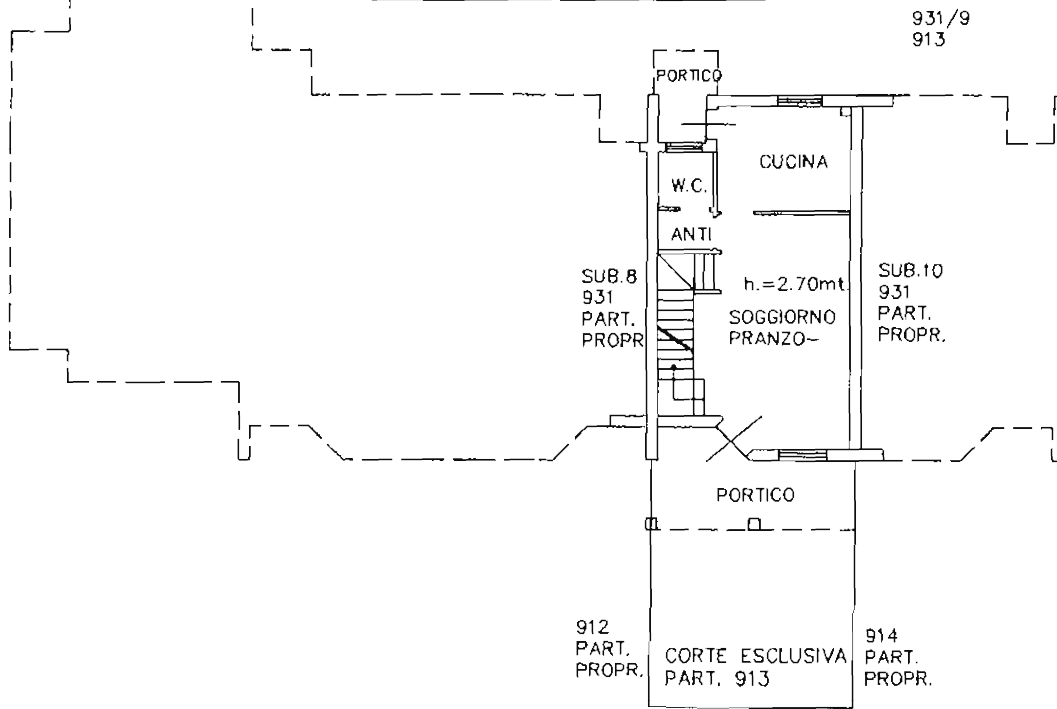
Prov. Perugia

N. 418

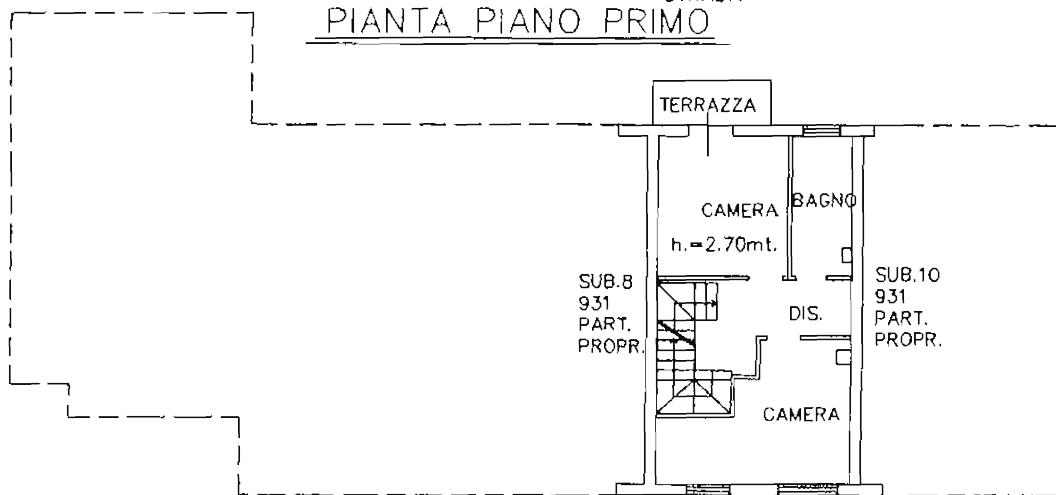
Scheda n. 1

Scala 1:200

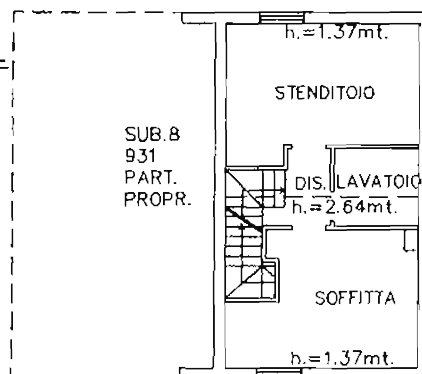
### PIANTA PIANO TERRA



### PIANTA PIANO PRIMO



### PIANTA PIANO SECONDO



Ultima planimetria in atti

Data: 31/05/2023 - n. T285821 - Richiedente: PGTMR54A47G478Q

Totale schede: 1 - Formato di acquisizione: A4(210x297) - Formato stampa richiesto: A4(210x297)

Catasto dei Fabbricati - Situazione al 31/05/2023 - Comune di MAGIONE(E805) - < Foglio 19 - Particella 913 - Subalterno 913 - Uju grafata

VIA DEI PRATI FIORITI Piano T-1-2  
Firmato Da: PEGIATI MARIA TERESA Emesso Da: NAMIRIAL CA FIRMA QUALIFICATA Serial#: 4b3c2f46f587c924



ARReg. m 21

**Agenzia del Territorio  
CATASTO FABBRICATI  
Ufficio Provinciale di  
Perugia**

Dichiarazione protocollo n. PG0177824 del 29/07/2005

Planimetria di u.i.u. in Comune di Magione

Via Dei Prati Fioriti

civ.

Identificativi Catastali:

Sezione:

Foglio: 19

Particella: 931

Subalterno: 4

Compilata da:  
Sportoletti Sauro

Iscritto all'albo:  
Geometri

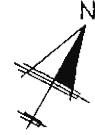
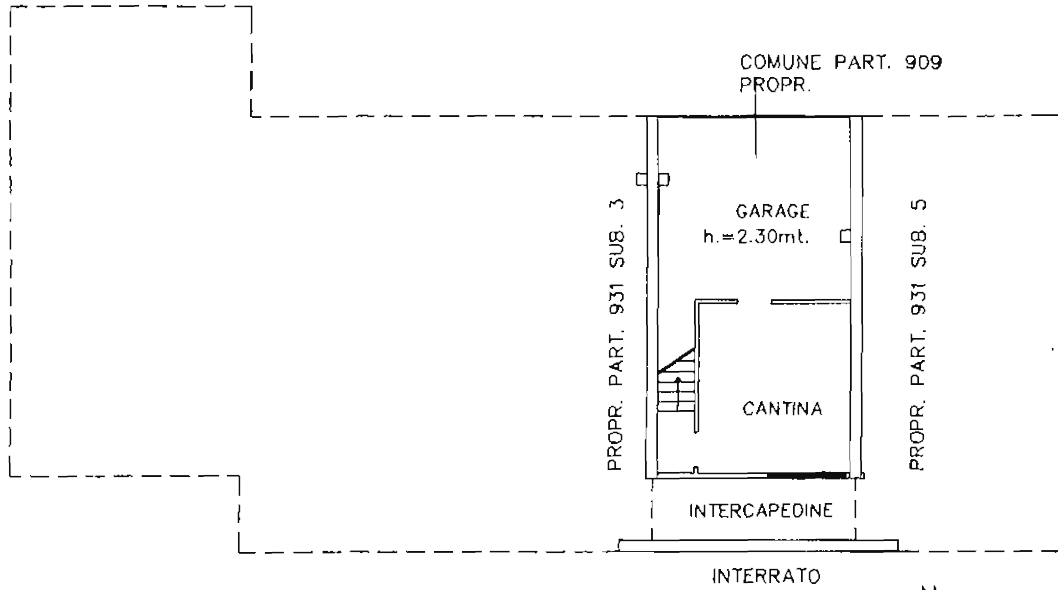
Prov. Perugia

N. 418

Scheda n. 1

Scala 1:200

PIANTA PIANO PRIMO SOTTOSTRADA



Catasto dei Fabbricati - Situazione al 31/05/2023 - Comune di MAGIONE (E805) - < Foglio 19 - Particella 931 - Subalterno 4 >  
VIA DEI PRATI FIORITI Piano S1

Firmato Da: PEGIATI MARIA TERESA Emesso Da: NAMIRIAL CA FIRMA QUALIFICATA Serial#: 4b3c2f46f587c924

Ultima planimetria in atti

