

LOTTO 21

POSTO AUTO D17

Documenti:

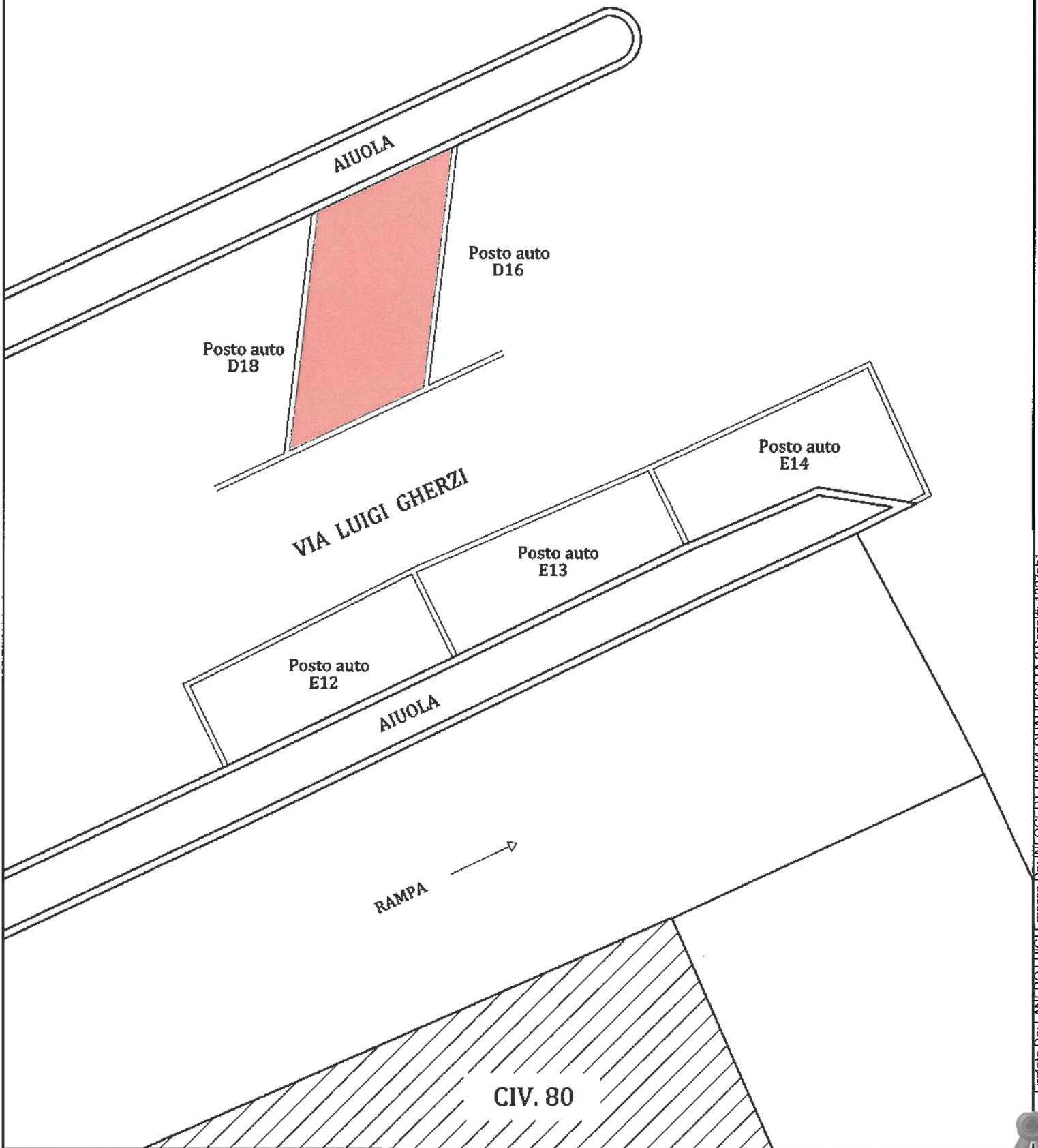
- Planimetria stato attuale,
- Elaborato planimetrico con indicazione posto auto,
- Planimetria catastale,
- Visura storica catastale,
- Fotografia posto auto,



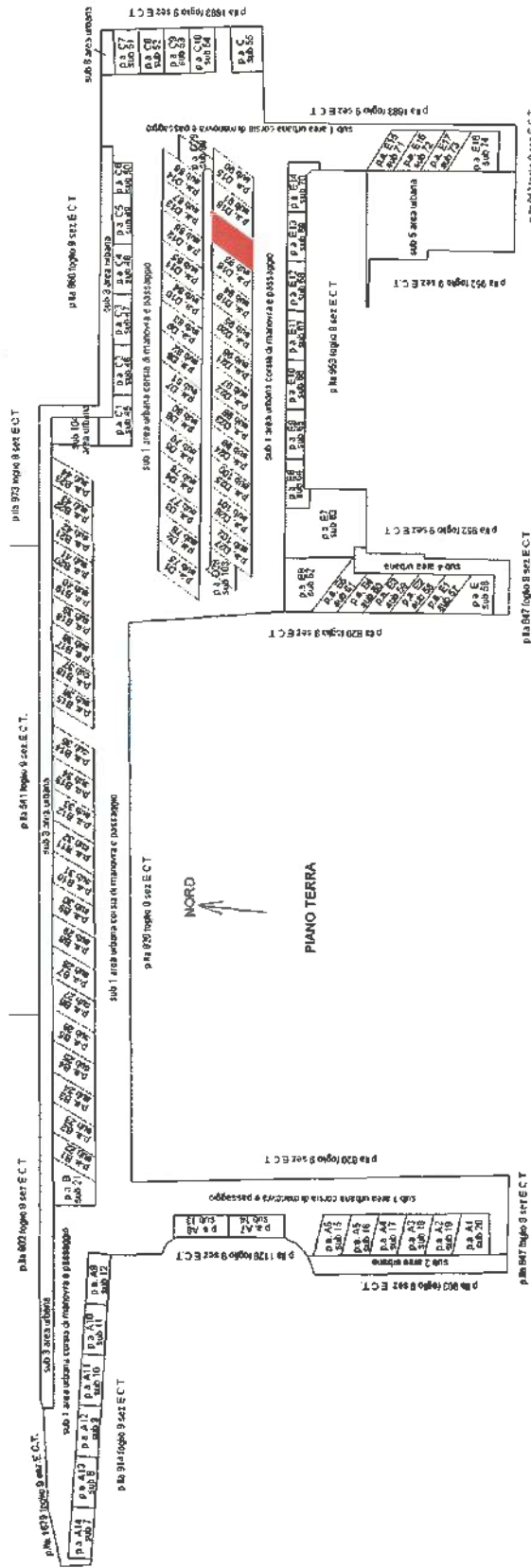


PLANIMETRIA POSTO AUTO D17

SCALA 1:100



ELABORATO PLANIMETRICO	Compilato da: Basso Paolo	Isritto all'albo: Geometri	Prov. Genova	N. 02152
Comune di Genova - Genova	Sezione: MOL	Foglio: 9	Particella: 411	Protocollo n. GE0166136 del 25/08/2014
Dimostrazione grafica dei subalterni				
Tipo Mappale o. 20 del 26/10/1989 Scala 1 : 500				



Agenzia delle Entrate
CATASTO FABBRICATI
Ufficio Provinciale di
Genova

Dichiarazione protocollo n. GE0166136 del 25/08/2014

Planimetria di u.i.u. in Comune di Genova - Genova

Via Luigi Gherzi

civ.

Identificativi Catastali:

Sezione: MOL

Foglio: 9

Particella: 411

Subalterno: 92

Compilata da:
Sasso Paolo

Iscritto all'albo:
Geometri

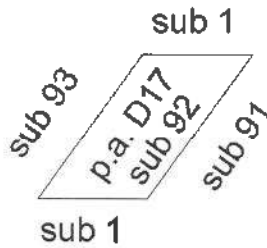
Prov. Genova

N. 02152

Scheda n. 1

Scala 1:200

PIANO TERRA



Ultima planimetria in atti





POSTO AUTO D17
macchina non posteggiata correttamente

GEOM. LUIGI LANERO - VIA F. APRILE CIV. 31 INT. 30 sc. B - GENOVA - tel. 010/585366

