

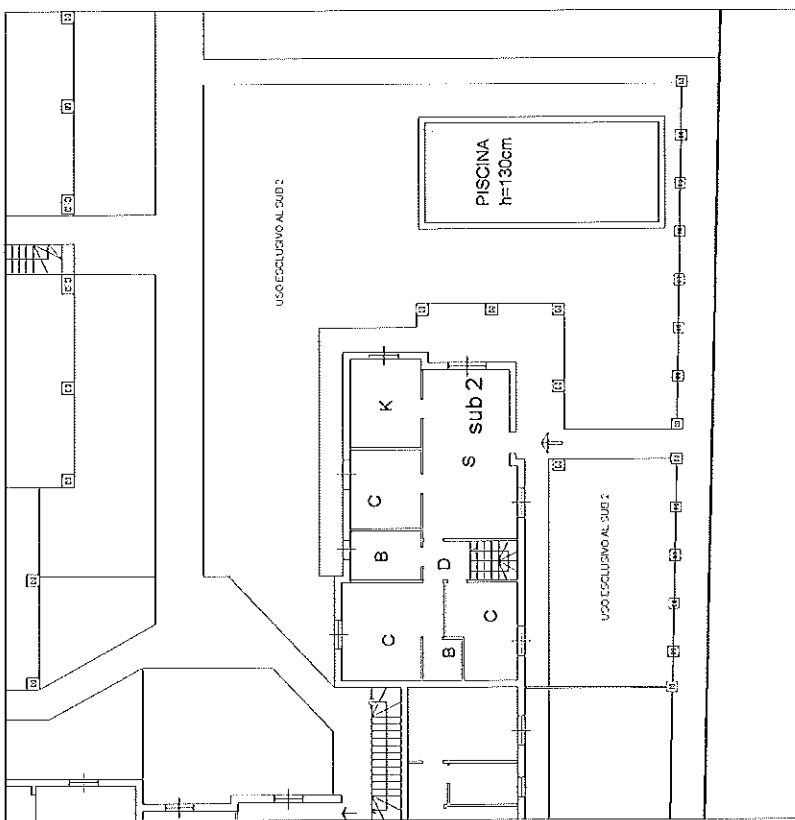
Dichiarazione protocollo n. PV027377 del 17/12/2004
 Pianimetria di u.s.v. in Comune di Albuzzano
 Via Delle Grazie
 Pavia

Identificativa Catastali:
 Sezione: A
 Foglio: 5
 Particella: 433
 Subalterno: 2

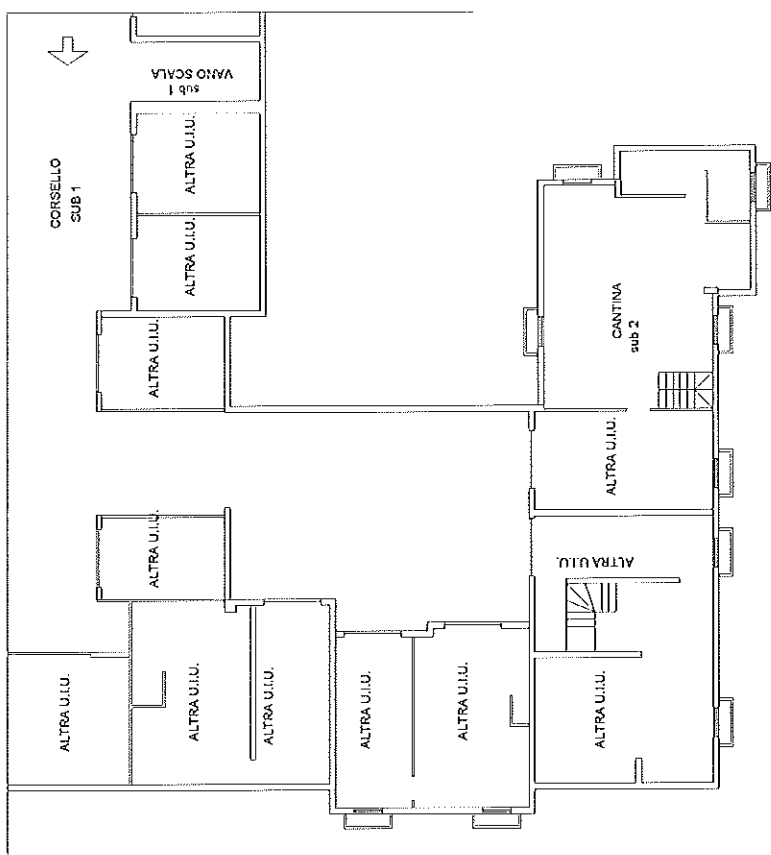
Compilata da:
 Amico Calogero
 Iscritto all'albo:
 Geometri
 Prov. Milano
 N. 9659

Scheda n. 1
 Scala 1: 200

Ultima planimetria in atti



PIANTA PIANO TERRA H=2.70



PIANTA PIANO INTERRATO H=2.40

Linea 01

Agenzia del Territorio
CATASTO FABBRICATI
Ufficio Provinciale di
Pavia

Dichiarazione protocollo n. PV0227377 del 17/12/2004

Planimetria di u.i.u. in Comune di Albuzzano

Via Delle Grazie

oiv. SC

Identificativi Catastali:

Sezione: A

Foglio: 5

Particella: 433

Subalterno: 20

Compilata da:
Amico Calogero

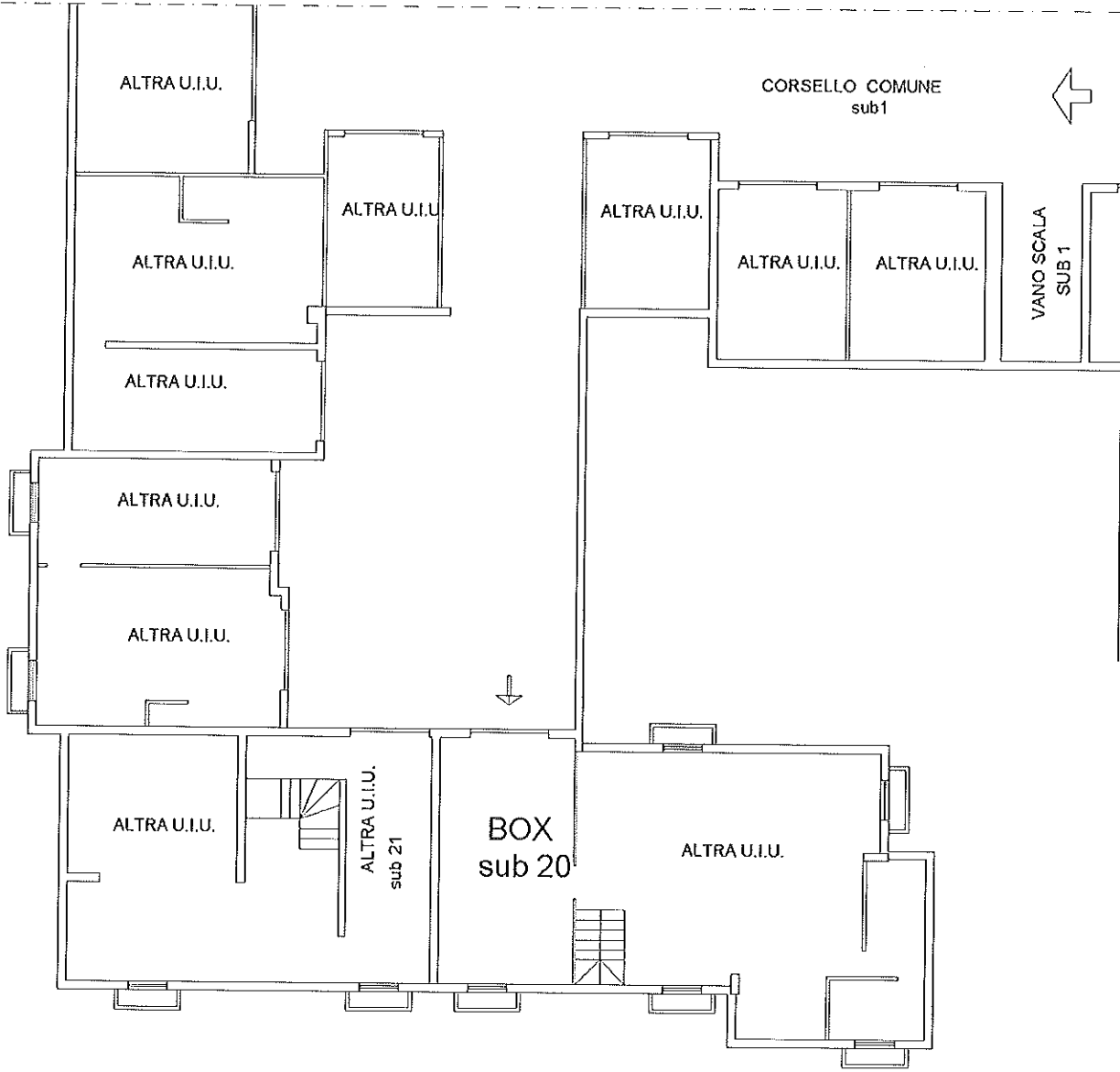
Iscritto all'albo:
Geometri

Prov. Milano

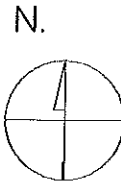
N. 9659

Scheda n. 1

Scala 1:200



PIANTA PIANO INTERRATO H=2.40



Catasto dei Fabbricati - Situazione al 12/07/2023 - Comune di ALBUZZANO(A175) - < Foglio 5 - Particella 433 - Subalterno 20 >
VIA DELLE GRAZIE n. SC Piano S1

Ultima planimetria in atti