

# LOTTO 28

## POSTO MOTO D28

Documenti:

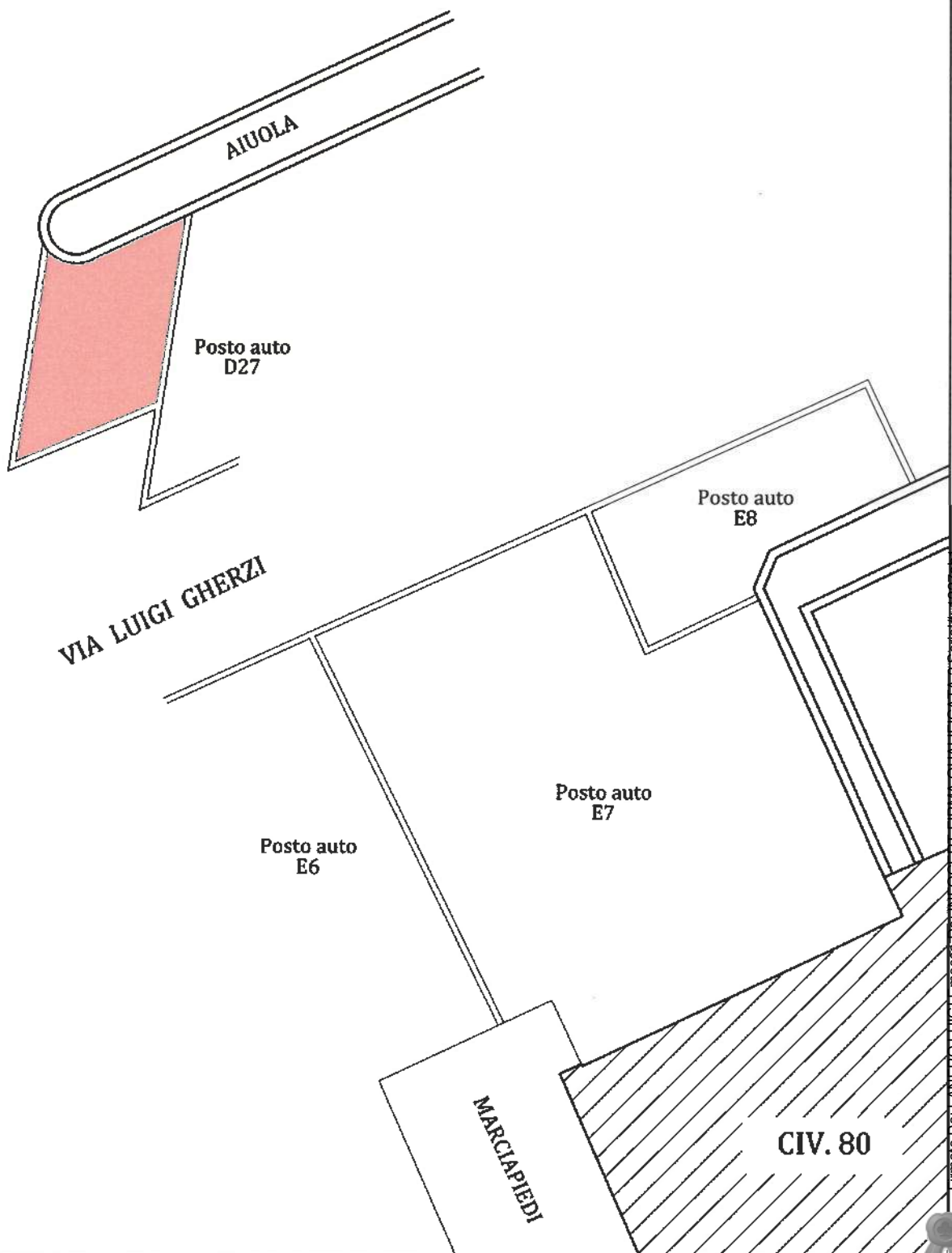
- Planimetria stato attuale,
- Elaborato planimetrico con indicazione posto auto,
- Planimetria catastale,
- Visura storica catastale,
- Fotografia posto auto,





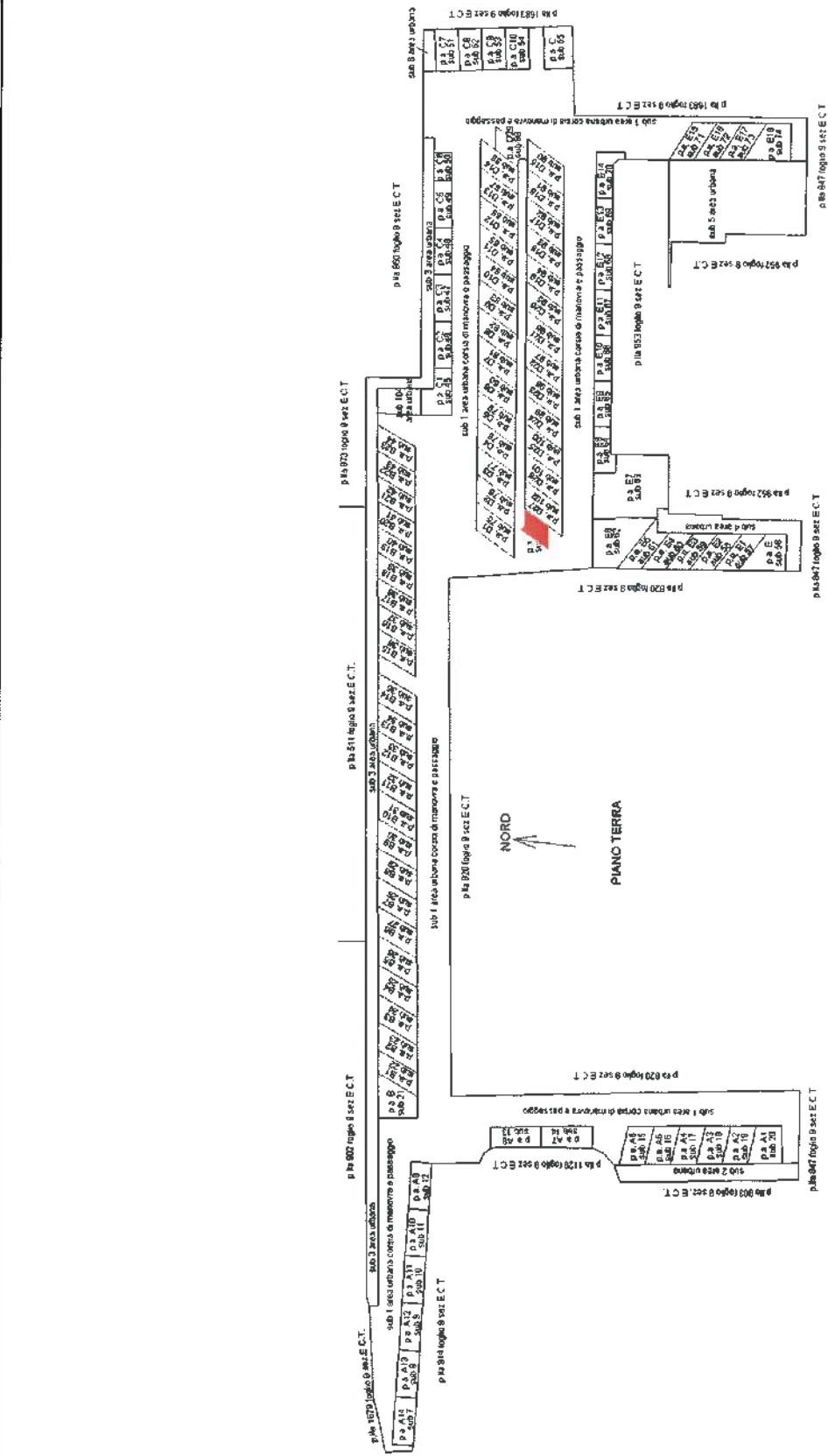
# PLANIMETRIA POSTO MOTO D28

SCALA 1:100



**Agenzia delle Entrate**  
**CATASTO FABBRICATI**  
Ufficio provinciale di Genova

**ELABORATO PLANIMETRICO**    **Compilato da: Sasso Paolo**    **Iscritto all'albo: Geometri**    **Prov. Genova**    **N. 02152**  
**Comune di Genova - Genova**    **Sezione: MOL**    **Foglio: 9**    **Particella: 411**    **Protocollo n. GE0166136**    **del 25/08/2014**  
**Dimostrazione grafica dei subalterni**    **Tipo Mappale n. 20**    **del 26/10/1989**    **Scala 1 : 500**



**Agenzia delle Entrate**  
**CATASTO FABBRICATI**  
Ufficio Provinciale di  
Genova

Dichiarazione protocollo n. GE0166136 del 25/08/2014

Planimetria di u.i.u. in Comune di Genova - Genova

Via Luigi Gherzi

civ.

Identificativi Catastali:

Sezione: MOL

Foglio: 9

Particella: 411

Subalterno: 103

Compilata da:

Sasso Paolo

Iscritto all'albo:  
Geometri

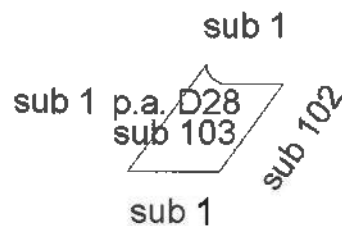
Prov. Genova

N. 02152

Scheda n. 1

Scala 1:200

PIANO TERRA



NORD



Ultima planimetria in atti

Data: 19/05/2023 - n. T114803 - Richiedente: LNRLGU55P04D969W

Totale schede: 1 - Formato di acquisizione: A4(210x297) - Formato stampa richiesto: A4(210x297)





**POSTO MOTO D28**  
macchina non posteggiata correttamente

GEOM. LUIGI LANERO - VIA F. APRILE CIV. 31 INT. 30 sc. B - GENOVA - tel. 010/585366

