

# LOTTO 10

## POSTO AUTO E14

### Documenti:

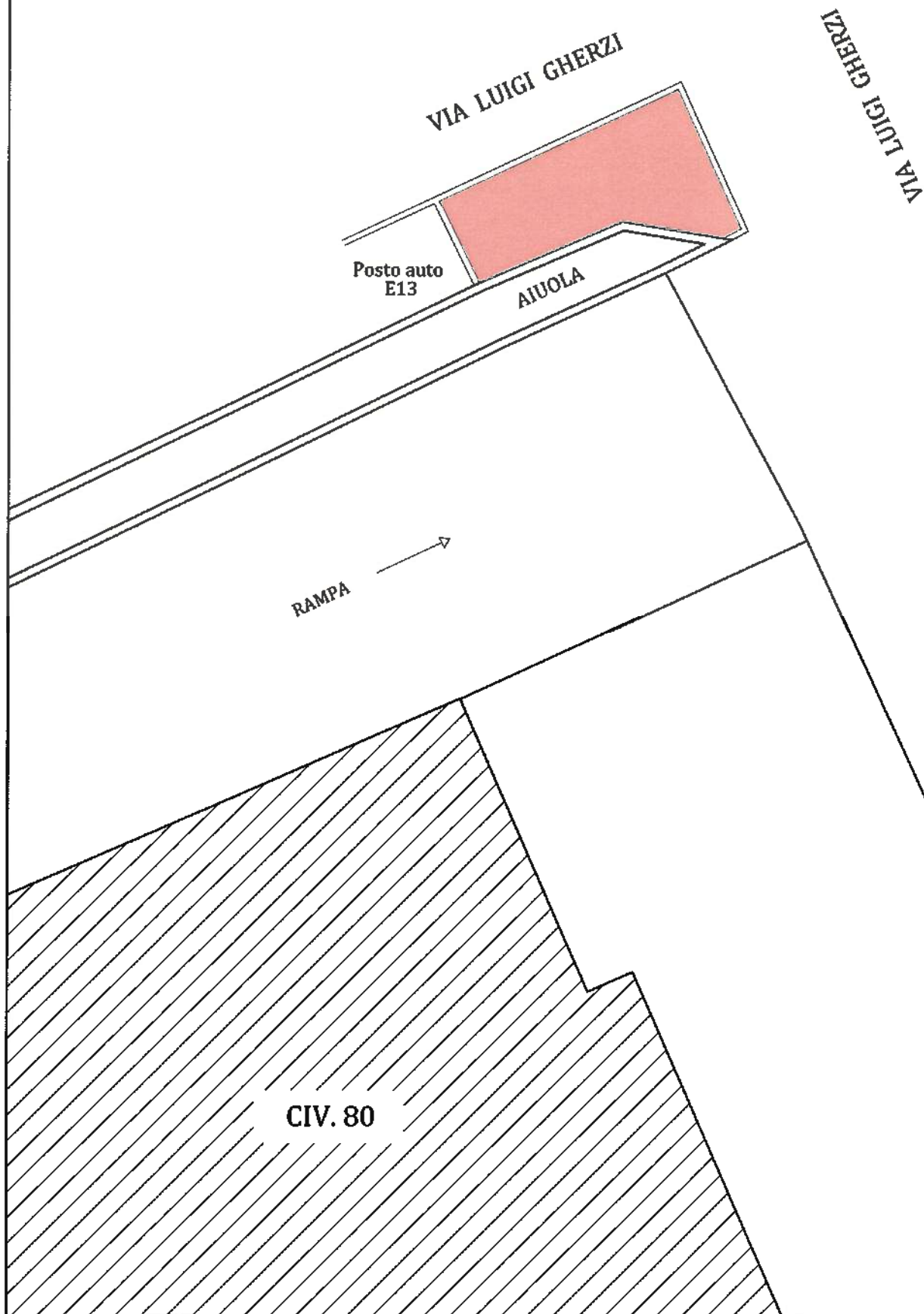
- Planimetria stato attuale,
- Elaborato planimetrico con indicazione posto auto,
- Planimetria catastale,
- Visura storica catastale,
- Fotografia posto auto,



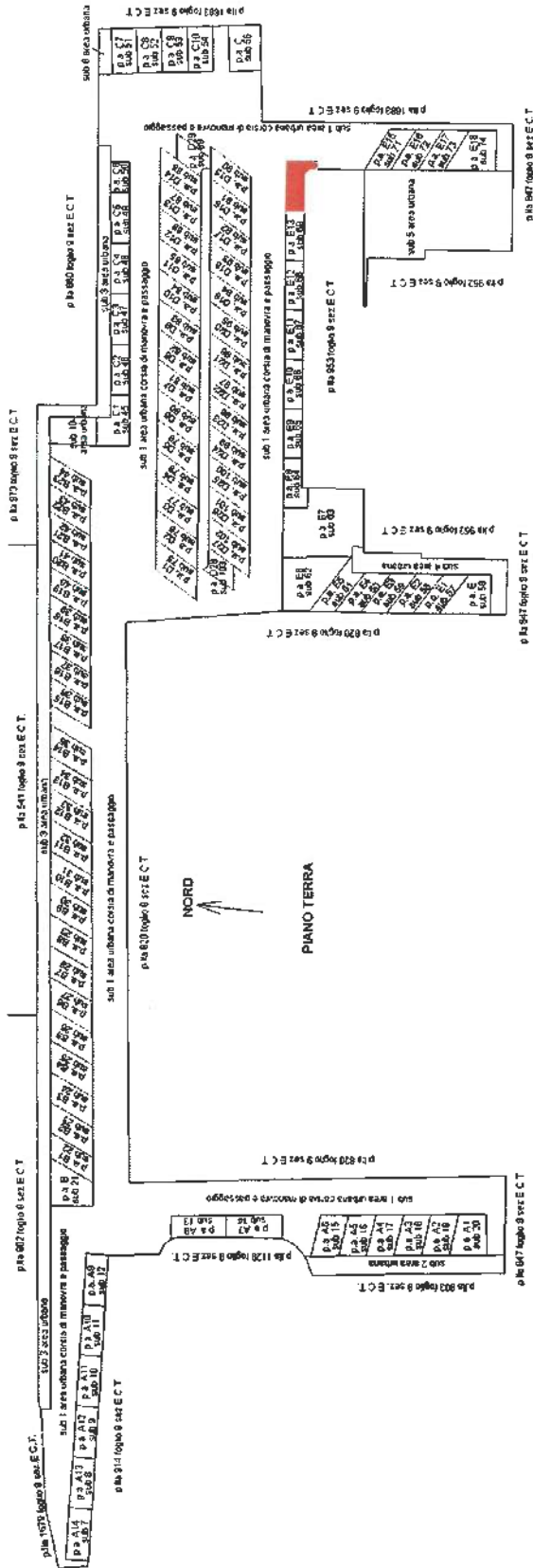


# PLANIMETRIA POSTO AUTO E14

SCALA 1:100



<b>ELABORATO PLANIMETRICO</b>	Compilato da: Sasso Paolo	Isritto all'albo: Gemetri	Prov. Genova	N. 02152
Comune di Genova - Genova	Sessione: MOL	Foglio: 9	Particella: 411	Protocollo d. GE0166136 del 25/08/2014
Dimostrazione grafica dei subalterni				
Tipo Mappale n. 20 dal 26/10/1989 Scala 1 : 500				



**Agenzia delle Entrate**  
**CATASTO FABBRICATI**  
Ufficio Provinciale di  
Genova

Dichiarazione protocollo n. GE0166136 del 25/08/2014

Planimetria di u.i.u. in Comune di Genova - Genova

Via Luigi Gherzi

civ.

Identificativi Catastali:

Sezione: MDL

Foglio: 9

Particella: 411

Subalterno: 70

Compilata da:

Sasso Paolo

Iscritto all'albo:  
Geometri

Prov. Genova

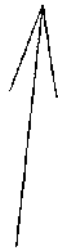
N. 02152

Scheda n. 1

Scala 1:200

PIANO TERRA

NORD



sub 1

sub 69

p.a. E14  
sub 70

sub 1

p.lla 953 foglio 9 sez.E C.T.

Ultima planimetria in atti

Data: 19/05/2023 - n. T113811 - Richiedente: LNRLGU55P04D969W

Totale schede: 1 - Formato di acquisizione: A4(210x297) - Formato stampa richiesto: A4(210x297)





**POSTO AUTO E14**  
macchina posteggiata non correttamente

**GEOM. LUIGI LANERO - VIA F. APRILE CIV. 31 INT. 30 sc. B - GENOVA - tel. 010/585366**

