

Catasto

 Satellite



alagna


Trova località



Visura attuale per soggetto

Situazione degli atti informatizzati al 31/01/2024

Dati della richiesta
Terreni e Fabbricati siti nel comune di **ALAGNA (A118)** provincia **PAVIA**



Immobile di catasto fabbricati -
n.1



Causali di aggiornamento ed annotazioni

> Dati identificativi

Comune di **ALAGNA (A118) (PV)**
• Foglio 5 Particella 1261 Subalterno 2

Particelle corrispondenti al catasto terreni
Comune di **ALAGNA (A118) (PV)**
Foglio 5 Particella 1261

Variazione del 27/11/2012 Pratica n. PV0240956 in atti dal 27/11/2012 BONIFICA IDENTIFICATIVO CATASTALE (n. 40534.1/2012)

Annotazioni: COSTITUITA DALLA SOPPRESSIONE DELLA PARTICELLA CEU SEZ FGL 5 PLA 734 SUB 2 PER ALLINEAMENTO MAPPE

> Indirizzo

CORSO VITTORIO VENETO n. 18 Piano T - 1

Variazione del 27/11/2012 Pratica n. PV0240956 in atti dal 27/11/2012 BONIFICA IDENTIFICATIVO CATASTALE (n. 40534.1/2012)

Annotazioni: COSTITUITA DALLA SOPPRESSIONE DELLA PARTICELLA CEU SEZ FGL 5 PLA 734 SUB 2 PER ALLINEAMENTO MAPPE

> Dati di classamento

Rendita: **Euro 16,33**
Categoria **C/7^a**, Classe **U**, Consistenza **51 m²**

Variazione del 27/11/2012 Pratica n. PV0240956 in atti dal 27/11/2012 BONIFICA IDENTIFICATIVO CATASTALE (n. 40534.1/2012)

Annotazioni: COSTITUITA DALLA SOPPRESSIONE DELLA PARTICELLA CEU SEZ FGL 5 PLA 734 SUB 2 PER ALLINEAMENTO MAPPE

Notifica n. 87419/2000

> Dati di superficie

Totale: **62 m²**

Superficie di impianto pubblicata il 09/11/2015
Dati relativi alla planimetria: data di presentazione
27/05/1993, prot. n. 394



**Immobile di catasto fabbricati -
n.2**



Causali di aggiornamento ed annotazioni

> Dati identificativi

Comune di **ALAGNA (A118) (PV)**

- Foglio **5** Particella **1261** Subalterno **1**

Variazione del 27/11/2012 Pratica n. PV0240967 in atti
dal 27/11/2012 BONIFICA IDENTIFICATIVO CATASTALE
(n. 40537.1/2012)

Particelle corrispondenti al catasto terreni

Comune di **ALAGNA (A118) (PV)**

Foglio **5** Particella **1261**

> Indirizzo

CORSO VITTORIO VENETO n. 46 Piano T-1

Variazione del 27/11/2012 Pratica n. PV0240967 in atti
dal 27/11/2012 BONIFICA IDENTIFICATIVO CATASTALE
(n. 40537.1/2012)

> Dati di classamento

Rendita: **Euro 237,05**

Categoria **A/4^{b)}**, Classe **2**, Consistenza **8,5 vani**

Variazione del 27/11/2012 Pratica n. PV0240967 in atti
dal 27/11/2012 BONIFICA IDENTIFICATIVO CATASTALE
(n. 40537.1/2012)

Annotazioni: Classamento e rendita non rettificati
entro dodici mesi dalla data di iscrizione in atti della
dichiarazione (D.M. 701/94)

> Dati di superficie

Totale: **218 m²**

Totale escluse aree scoperte ^{o)}: **209 m²**

Superficie di impianto pubblicata il 09/11/2015

Dati relativi alla planimetria: data di presentazione
13/01/2004, prot. n. PV0002886



Immobile di catasto fabbricati -
n.3



Causali di aggiornamento ed annotazioni

> Dati identificativi

Comune di **ALAGNA (A118) (PV)**
• Foglio **5** Particella **1261** Subalterno **3**

Variazione del 27/11/2012 Pratica n. PV0240969 in atti dal 27/11/2012 BONIFICA IDENTIFICATIVO CATASTALE (n. 40541.1/2012)

Particelle corrispondenti al catasto terreni
Comune di **ALAGNA (A118) (PV)**
Foglio **5** Particella **1261**

> Indirizzo

CORSO VITTORIO VENETO n. 46 Piano T-1

Variazione del 27/11/2012 Pratica n. PV0240969 in atti dal 27/11/2012 BONIFICA IDENTIFICATIVO CATASTALE (n. 40541.1/2012)

> Dati di classamento

Rendita: **Euro 22,72**
Categoria **C/3^d**, Classe **1**, Consistenza **22 m²**

Variazione del 27/11/2012 Pratica n. PV0240969 in atti dal 27/11/2012 BONIFICA IDENTIFICATIVO CATASTALE (n. 40541.1/2012)

Annotazioni: Classamento e rendita non rettificati entro dodici mesi dalla data di iscrizione in atti della dichiarazione (D.M. 701/94)

> Dati di superficie

Totale: **28 m²**

Superficie di impianto pubblicata il 09/11/2015
Dati relativi alla planimetria: data di presentazione 13/01/2004, prot. n. PV0002886

> Intestazione attuale degli immobili dal n. 1 al n. 3 - totale righe intestati: 1

1. VOLTURA D'UFFICIO del 21/12/2010 Pubblico ufficiale TRIBUNALE Sede VIGEVANO (PV) Repertorio n. 9761 - TRASCRIZIONE 3335/14 - VERBALE DI SEPARA Voltura n. 6091.1/2014 - Pratica n. PV0073282 in atti dal 20/06/2014

Direzione Provinciale di Pavia
Ufficio Provinciale - Territorio
Servizi Catastali

> **Totale Parziale**

Catasto Fabbricati

Immobili siti nel comune di ALAGNA (A118)

Numero immobili: **3** Rendita: **euro 276,10** Vani: **8,5** Superficie: **73 m²**

> **Totale generale**

Catasto Fabbricati

Totale immobili: **3** Rendita: **euro 276,10** Vani: **8,5** Superficie: **73 m²**

Catasto Terreni

Totale immobili: **0**

Visura telematica

Tributi speciali: Euro 0,90

Legenda

a) C/7: Tettoie chiuse o aperte

b) A/4: Abitazioni di tipo popolare

c) Escluse le "superfici di balconi, terrazzi e aree scoperte pertinenziali e accessorie, comunicanti o non comunicanti"
- cfr. Provvedimento del Direttore dell'Agenzia delle Entrate 29 marzo 2013

d) C/3: Laboratori per arti e mestieri

Catasto

Satellite



Direzione Provinciale di PAVIA
Ufficio provinciale - Territorio
Servizio di Pubblicità Immobiliare di VIGEVANO

Data 01/02/2024 Ora 22:00:41
Pag. 1 - Segue


Ispezione telematica

Ispezione n. T416888 del 01/02/2024

per dati anagrafici
Richiedente BRNRRT


Dati della richiesta

Codice fiscale:
Tipo di formalità:
Ulteriori restrizioni:



Situazione aggiornamento

Periodo informatizzato dal	19/02/1998 al	01/02/2024
Periodo recuperato e validato dal	02/01/1977 al	18/02/1998

Elenco omonimi

* Codice fiscale validato in anagrafe tributaria

Volumi repertori

Per il soggetto\i richiesto\i non sono stati acquisiti volumi repertori

Elenco sintetico delle formalita

-
1. TRASCRIZIONE A FAVORE del 29/06/2001 - Registro Particolare 4127 Registro Generale 5732
Pubblico ufficiale MONICA DI GIORGI Repertorio 5698 del 22/06/2001
ATTO TRA VIVI - COMPRAVENDITA
Immobili siti in ALAGNA(PV)
SOGGETTO ACQUIRENTE
Nota disponibile in formato elettronico
 2. ISCRIZIONE CONTRO del 29/06/2001 - Registro Particolare 1140 Registro Generale 5733
Pubblico ufficiale MONICA DI GIORGI Repertorio 5699 del 22/06/2001
IPOTECA VOLONTARIA derivante da CONCESSIONE A GARANZIA DI MUTUO
Immobili siti in ALAGNA(PV)
SOGGETTO DEBITORE
Nota disponibile in formato elettronico
Documenti successivi correlati:
 1. Iscrizione n. 679 del 03/06/2021

Ispezione telematica

Ispezione n. T416888 del 01/02/2024

per dati anagrafici

Richiedente BRNRRT

-
3. ISCRIZIONE CONTRO del 27/03/2008 - Registro Particolare 757 Registro Generale 3450
Pubblico ufficiale EQUITALIA ESATRI S.P.A. Repertorio 1100/79 del 12/03/2008
IPOTECA LEGALE derivante da A NORMA ART.77 DPR 29/09/1973 NUM.602
Immobili siti in ALAGNA(PV)
SOGGETTO DEBITORE
Nota disponibile in formato elettronico
Documenti successivi correlati:
 1. Annotazione n. 1622 del 16/11/2016 (CANCELLAZIONE TOTALE)

 4. ISCRIZIONE CONTRO del 23/03/2010 - Registro Particolare 598 Registro Generale 2614
Pubblico ufficiale EQUITALIA ESATRI S.P.A. Repertorio 5228/79 del 11/03/2010
IPOTECA LEGALE derivante da A NORMA ART.77 DPR 29/09/1973 NUM.602
Immobili siti in ALAGNA(PV)
SOGGETTO DEBITORE
Nota disponibile in formato elettronico
Documenti successivi correlati:
 1. Annotazione n. 1623 del 16/11/2016 (CANCELLAZIONE TOTALE)

 5. ISCRIZIONE CONTRO del 03/06/2021 - Registro Particolare 679 Registro Generale 5364
Pubblico ufficiale MONICA DI GIORGI Repertorio 5699 del 22/06/2001
IPOTECA IN RINNOVAZIONE derivante da IPOTECA VOLONTARIA PER CONCESSIONE A GARANZIA DI MUTUO
Immobili siti in ALAGNA(PV)
SOGGETTO DEBITORE
Nota disponibile in formato elettronico
Formalita di riferimento: Iscrizione n. 1140 del 2001

 6. ISCRIZIONE CONTRO del 17/10/2022 - Registro Particolare 1446 Registro Generale 9387
Pubblico ufficiale AGENZIA DELLE ENTRATE-RISCOSSIONE Repertorio 3664/7922 del 14/10/2022
IPOTECA CONC.AMMINISTRATIVA/RISCOSSIONE derivante da RUOLO E AVVISO DI ADDEBITO ESECUTIVO
Immobili siti in ALAGNA(PV)
SOGGETTO DEBITORE
Nota disponibile in formato elettronico - Presenza Titolo Telematico

 7. TRASCRIZIONE CONTRO del 09/11/2023 - Registro Particolare 7632 Registro Generale 10521
Pubblico ufficiale TRIBUNALE DI PAVIA Repertorio 23/2023 del 27/01/2023
ATTO GIUDIZIARIO - SENTENZA APERTURA LIQUIDAZIONE CONTROLLATA
Immobili siti in ALAGNA(PV)
Nota disponibile in formato elettronico

**Agenzia del Territorio
CATASTO FABBRICATI
Ufficio Provinciale di
Pavia**

Dichiarazione protocollo n. PV0002886 del 13/01/2004

Planimetria di u.i.u. in Comune di Alagna

Via Vittorio Veneto

civ. 46

Identificativi Catastali:

Sezione:

Foglio: 5

Particella: 263

Subalterno: 6

Compilata da:

Bai Paola

Iscritto all'albo:

Geometri

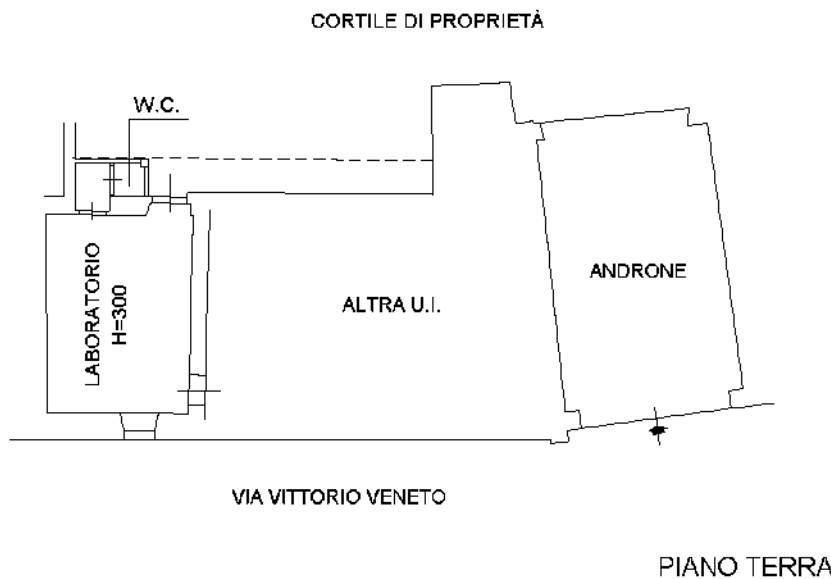
Prov. Pavia

N. 3231

Scheda n. 1

Scala 1:200

SCHEDA PB03-020



Ultima planimetria in atti

MODULARIO
F. rig. rend. 497



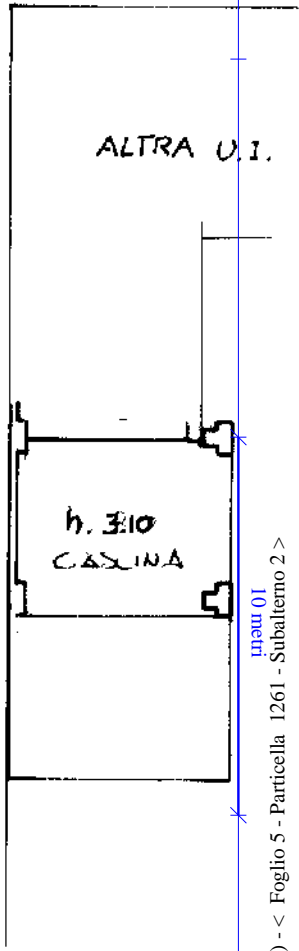
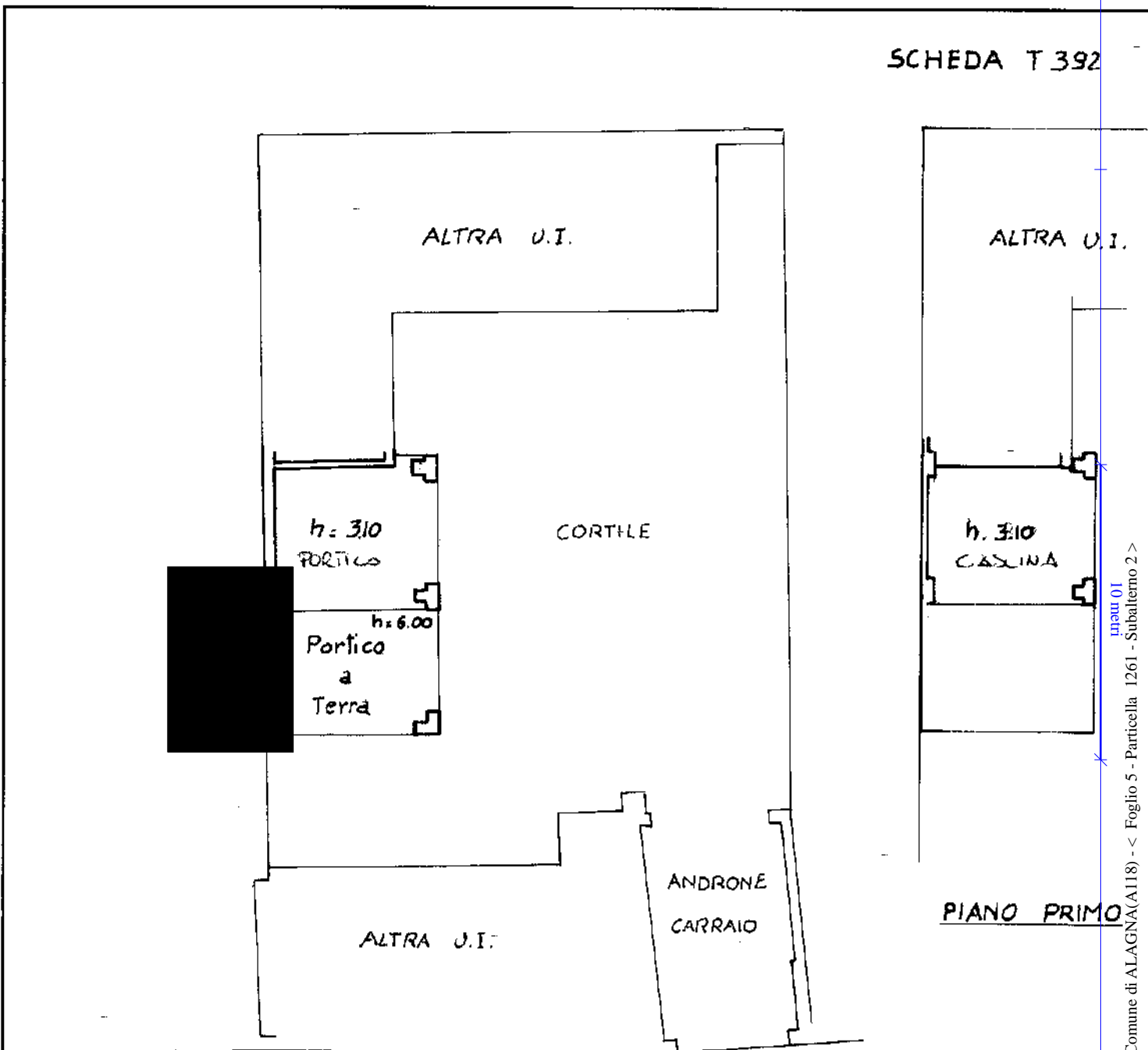
MINISTERO DELLE FINANZE
DIREZIONE GENERALE DEL CATASTO E DEI SS.TT.EE.
CATASTO EDILIZIO URBANO (RDL 13-4-1939, n. 652)

MOD. **BN** (CEU)

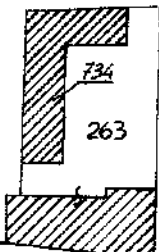
LIRE
250

Planimetria di u.i.u. in Comune di ALAGNA via VENETO civ. 18

SCHEDA T 392



ESTRATTO DI MAPPA
SCALA 1:1000 Fg. 5, n. 263

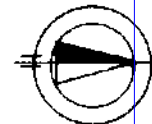


VIA VITTORIO VENETO

VIA VITTORIO VENETO

PIANO TERRA

ORIENTAMENTO



SCALA DI 1: 200

Dichiarazione di N.C.
Denuncia di variazione

Compilata dal GEOMETRA
(Titolo, cognome e nome)
SACCHI GIANCARLO

RISERVATO ALL'UFFICIO

394/93

Data presentazione: 27/05/1993 - Data: 02/02/2024 - n. T221244 - Richiedente: BRNRRT87E16G388Q

Totale schede: 15 - Formato di acquisizione: A4 (210x297) - Formato stampa richiesto: A4 (210x297)

n. 734 sub. 2 della provincia di PAVIA n. 2822

data 2/11/92 Firma Giancarlo Sacchi

Catasto dei Fabbricati - Situazioni al 02/02/2024 - Comune di ALAGNA(A118) - < Foglio 5 - Particella 1261 - Subalterno 2 >
10
CORSO VITTORIO VENETO n. 18 Piano T - 1

**Agenzia del Territorio
CATASTO FABBRICATI**
Ufficio provinciale di
Pavia

Dichiarazione protocollo n. PV0002886 del 13/01/2004
Planimetria di u.i.u. in Comune di Alagna
Via Vittorio Veneto civ. 46

Identificativi Catastali:
Sezione:
Foglio: 5
Particella: 263
Subalterno: 5

Compilata da:
Bal Paola
Iscritto all'albo:
Geometri
Prov. Pavia M. 3231

Scheda 1 Scala 1: 200

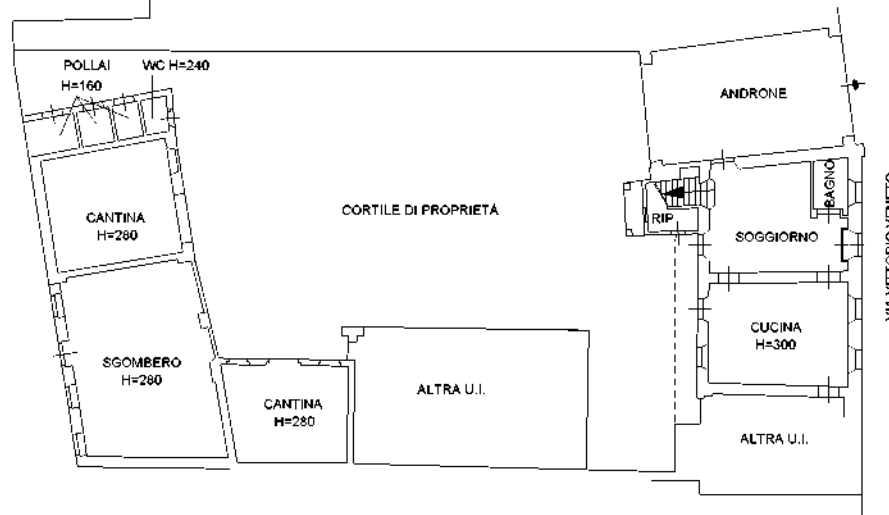
Ultima planimetria in atti

Data: 02/02/2024 - n. T219217 - Richiedente: BRNRRRT87E16G388Q

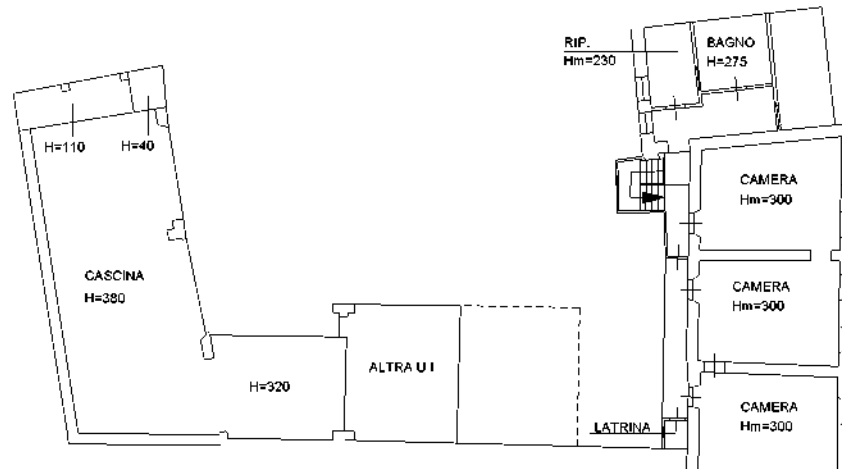
Totale schede: 1 - Formato di acquisizione: A3(297x420) - Formato stampa richiesto: A4(210x297)

PIANO TERRA

SCHEDA PB03-021



PIANO PRIMO



10 metri